



МИНИСТЕРСТВО НАУКИ И ВЫСШЕГО ОБРАЗОВАНИЯ  
РОССИЙСКОЙ ФЕДЕРАЦИИ

Федеральное государственное бюджетное образовательное учреждение  
высшего образования  
«Магнитогорский государственный технический университет им. Г.И. Носова»



**ПРОГРАММА**

УЧЕБНОЙ ПРАКТИКИ ПО ПОЛУЧЕНИЮ ПЕРВИЧНЫХ ПРОФЕССИОНАЛЬНЫХ  
УМЕНИЙ И НАВЫКОВ, В ТОМ ЧИСЛЕ ПЕРВИЧНЫХ УМЕНИЙ И НАВЫКОВ  
НАУЧНО-ИССЛЕДОВАТЕЛЬСКОЙ ДЕЯТЕЛЬНОСТИ

Направление подготовки  
08.03.01. Строительство

Направленность (специализация) программы  
Промышленное и гражданское строительство

Уровень высшего образования - бакалавриат

Программа подготовки – прикладной бакалавриат

Форма обучения  
очная

Институт	Горного дела и транспорта
Кафедра	Геологии, маркшейдерского дела и обогащения полезных ископаемых
Курс	1
Семестр	2

Магнитогорск  
2018 г.

Программа учебной - практики по получению первичных профессиональных умений и навыков, в том числе первичных умений и навыков научно-исследовательской деятельности составлена на основе ФГОС ВО по направлению подготовки 08.03.01. Строительство, утвержденного приказом МОиН РФ от 12.03.2015 г. № 201.

Программа учебной - практики по получению первичных профессиональных умений и навыков, в том числе первичных умений и навыков научно-исследовательской деятельности рассмотрена и одобрена на заседании кафедры геологии, маркшейдерского дела и обогащения полезных ископаемых 25 октября 2018 г., протокол № 3

Зав. кафедрой  / И.А. Гришин/



Программа учебной - практики по получению первичных профессиональных умений и навыков, в том числе первичных умений и навыков научно-исследовательской деятельности одобрена методической комиссией института горного дела и транспорта «07» ноября 2018 г., протокол № 2.

Председатель  /С.Е. Гавришев/

Согласовано:


Зав. кафедрой  
Строительного производства

Управления недвижимостью  
и инженерных систем

 / М.Б. Пермяков  
 / Г.В. Кобельков

Рабочая программа составлена:

доцентом кафедры ГМДиОПИ, к.т.н.

 / Е.А. Романько /

Рецензент:

ООО «Магнитогорская маркшейдерско-геодезическая компания» директор



 / А.А. Шекунова/



## **1. Цели учебной практики по получению первичных профессиональных умений и навыков, в том числе первичных умений и навыков научно-исследовательской деятельности**

**Целью** учебной практики по получению первичных профессиональных умений и навыков, в том числе первичных умений и навыков научно-исследовательской деятельности по направлению подготовки 08.03.01 Строительство является закрепление и углубление теоретических и практических знаний, полученных студентами при изучении дисциплин "Инженерное обеспечение строительства (геодезия, геология)".

## **2. Задачи учебной практики по получению первичных профессиональных умений и навыков, в том числе первичных умений и навыков научно-исследовательской деятельности**

**Задачами** учебной практики по получению первичных профессиональных умений и навыков, в том числе первичных умений и навыков научно-исследовательской деятельности являются приобретение студентами следующих практических навыков и умений:

- выполнения проверок и юстировок геодезических приборов в полевых условиях,
- приемами работ с геодезическими приборами
- способов выполнения различных видов измерений на местности,
- обработки результатов полевых измерений,
- выполнения типовых детальных разбивок для отдельных строительных операций
- выполнения, обработки и анализа наблюдений за осадками инженерных сооружений во время их эксплуатации.

## **3 Место учебной практики по получению первичных профессиональных умений и навыков, в том числе первичных умений и навыков научно-исследовательской деятельности в структуре основной образовательной программы**

Для прохождения учебной практики по получению первичных профессиональных умений и навыков, в том числе первичных умений и навыков научно-исследовательской деятельности необходимы знания, умения и владения, сформированные в результате изучения следующих дисциплин:

- Б1.Б.09 Математики, которая вооружает геодезию средствами анализа и методами обработки результатов измерений;
- Б1.Б.10 Физики, на основе которой рассчитывают оптические приборы и инструменты для геодезических измерений;
- Б1.Б.12 Начертательная геометрия и компьютерная графика, позволяющие создавать чертежи поверхности Земли;
- Б1.В.03 Инженерное обеспечение строительства (геодезия, геология) дает представление о способах, методах и приборах позволяющих выполнять измерения на земной поверхности.

Знания, умения и владения, полученные в процессе прохождения учебной практики по получению первичных профессиональных умений и навыков, в том числе первичных умений и навыков научно-исследовательской деятельности, будут необходимы для государственной итоговой аттестации студента.

## **4 Место проведения практики**

Учебная практика по получению первичных профессиональных умений и навыков, в том числе первичных умений и навыков научно-исследовательской деятельности проводится на территории ФГБОУ ВПО «Магнитогорский государственный технический университет им. Г.И. Носова» и скверов г. Магнитогорска – сквер МГТУ по ул. Калинина, сквер по ул. Ломоносова, парк у монумента Тыл - фронту.

Способ проведения учебной практики по получению первичных профессиональных умений и навыков, в том числе первичных умений и навыков научно-исследовательской деятельности – стационарная.

Учебная практика по получению первичных профессиональных умений и навыков, в том числе первичных умений и навыков научно-исследовательской деятельности осуществляется непрерывно в течении 2 недель или 108 часов. Количество зачетных единиц – 3.

**5 Компетенции обучающегося, формируемые в результате прохождения учебной практики по получению первичных профессиональных умений и навыков, в том числе первичных умений и навыков научно-исследовательской деятельности, и планируемые результаты**

В результате прохождения учебной практики по получению первичных профессиональных умений и навыков, в том числе первичных умений и навыков научно-исследовательской деятельности у обучающегося, должны быть сформированы следующие компетенции:

Структурный элемент компетенции	Планируемые результаты обучения
ОК-7 способностью к самоорганизации и самообразованию	
Знать	основные приемы и методы самоорганизации и самообразования.
Уметь	работать в команде, нести ответственность за плодотворную и качественную работу всей команды.
Владеть	основными принципами работы в команде.
ОПК-4 – владением эффективными правилами, методами и средствами сбора, обмена, хранения и обработки информации, навыками работы с компьютером как средством управления информацией.	
Знать	Основные определения и понятия геодезии. Понятие об основных системах координат применяемых в геодезии. Основные методы и средства сбора первичной геодезической информации (угловые и линейные измерения, превышения) и принципы камеральной обработки результатов измерений. Основные принципы математического анализа результатов измерений.
Уметь	Использовать различные виды исходных данных при проведении геодезических изысканий, в.т.ч. топографо-геодезический материал. Применять методы математической обработки результатов измерений.
Владеть	Основными приемами работы с геодезическими приборами и инструментами. Методиками математических расчетов и представлением полученных результатов в графическом виде.
ПК-2 – владением методами проведения инженерных изысканий, технологией проектирования деталей и конструкций в соответствии с техническим заданием с использованием универсальных и специализированных программно-вычислительных комплексов и систем автоматизированного проектирования	
Знать	Состав и методы выполнения инженерно-геодезических изысканий, технологию производства и требуемую точность исполнительных съемок, способы оценки результатов равноточных и неравноточных измерений,
Уметь	Выполнять основные виды инженерно-геодезических изысканий, выбирать и осуществлять необходимый вид топографических съемок для конкретных условий, производить оценку результатов равноточных и неравноточных измерений
Владеть	Терминологией инженерно-геодезических изысканий и теории ошибок, основными видами и методиками производства топографических съемок, методиками оценки точности результатов геодезических измерений
ПК-6 способностью осуществлять и организовывать техническую эксплуатацию зданий, сооружений объектов жилищно-коммунального хозяйства, обеспечивать надежность, безопасность и эффективность их работы	
Знать	Элементы геодезических разбивочных работ, способы разбивки и привязки сооружений, способы решения задач на топографических картах и планах

Уметь	Пользоваться геодезическими приборами и осуществлять вынос элементов геодезических разбивочных работ, привязку объектов съёмок, решать задачи на топографических картах и планах
Владеть	Терминологией инженерно-геодезических изысканий, способами съёмок ситуации, разбивки сооружений и привязки объектов, приемами чтения содержания топографических карт и решения задач по картам и планам

### 6 Структура и содержание геодезической практики

Общая трудоемкость практики составляет 3 зачетных единиц, 108 акад.часов, в том числе:

- контактная работа 3,7 акад.часов;
- самостоятельная работа 104,3 акад.часов;

Продолжительность рабочего дня составляет 6 часов. Программа предусматривает бригадный метод проведения практических работ. Бригада состоит из 6-8 студентов.

№ п/п	Разделы (этапы) и содержание практики	Виды работ на практике, включая самостоятельную работу студентов	Код и структурный элемент компетенции
1	Инструктаж по технике безопасности	Проверка журнала по технике безопасности	ОК-7-з,у, в ОПК-4 – з,у,в, ПК-2 – з,у,в, ПК-6 – з,у,в
2	Получение приборов и инструментов; осмотр их состояния, поверки, юстировка. Выполнение пробных измерений. Определение коэффициента нитяного дальномера.	Отчёт по результатам выполненного раздела работ с предоставлением материалов по работам	ОК-7-з,у, в ОПК-4 – з,у,в, ПК-2 – з,у,в, ПК-6 – з,у,в
3	Рекогносцировка участка работ; выбор точек плано - высотного обоснования и закрепление их на местности.	Проверка преподавателем выполнения работ по разделу	ОК-7-з,у, в ОПК-4 – з,у,в, ПК-2 – з,у,в, ПК-6 – з,у,в
4	Создание плано-высотного обоснования съёмки участка в масштабе 1:500 с сечением рельефа горизонталями через 0,25 метра и выноса в натуру проектов горизонтальной и вертикальной планировок.	Отчёт по результатам выполненного раздела работ с предоставлением материалов по работам	ОК-7-з,у, в ОПК-4 – з,у,в, ПК-2 – з,у,в, ПК-6 – з,у,в
5	Топографическая съёмка участка в масштабе 1:500 с сечением рельефа горизонталями через 0,25 метра.	Вычисление высот съёмочных пикетов при тахеометрической съёмке - защита	ОК-7-з,у, в ОПК-4 – з,у,в, ПК-2 – з,у,в, ПК-6 – з,у,в
6	Камеральная обработка результатов полевых измерений с составлением топографического плана участка съёмки в масштабе 1:500	Отчёт по результатам выполненного раздела работ с предоставлением материалов по работам	ОК-7-з,у, в ОПК-4 – з,у,в, ПК-2 – з,у,в, ПК-6 – з,у,в
7	Математическая подготовка данных для выноса в натуру осей зданий и инженерных сооружений.	Предоставление отчёта в виде разбивочных схем и результатов расчётов	ОК-7-з,у, в ОПК-4 – з,у,в, ПК-2 – з,у,в, ПК-6 – з,у,в
8	Вынос в натуру осей зданий и сооружений	Предоставление преподавателю результатов разбивки с	ОК-7-з,у, в ОПК-4 – з,у,в,

№ п/п	Разделы (этапы) и содержание практики	Виды работ на практике, включая самостоятельную работу студентов	Код и структурный элемент компетенции
		контрольными промерами	ПК-2 – 3,у,в, ПК-6 – 3,у,в
9	Разбивка кривой способом прямоугольных координат	Предоставление преподавателю результатов разбивки с контрольными промерами	ОК-7-3,у, в ОПК-4 – 3,у,в, ПК-2 – 3,у,в, ПК-6 – 3,у,в
10	Определение координат точки теодолитного хода, примыкающего к пунктам настенной полигонометрии способом однократной линейной засечки	Предоставление преподавателю результатов разбивки с контрольными промерами	ОК-7-3,у, в ОПК-4 – 3,у,в, ПК-2 – 3,у,в, ПК-6 – 3,у,в
11	Определение недоступного расстояния способом построения треугольника	Предоставление преподавателю результатов разбивки с контрольными промерами	ОК-7-3,у, в ОПК-4 – 3,у,в, ПК-2 – 3,у,в, ПК-6 – 3,у,в
12	Вынос на местности точки на проектную высоту и линии проектного уклона	Предоставление преподавателю результатов разбивки с контрольными промерами	ОК-7-3,у, в ОПК-4 – 3,у,в, ПК-2 – 3,у,в, ПК-6 – 3,у,в
13	Нивелирование по квадратам, проектирование горизонтальной площадки под условием нулевого баланса земляных работ. Составление чертежа "Картограмма земляных работ" с вычислением объёмов выемки и насыпи на площадке.	Предоставление преподавателю результатов выполнения проектирования горизонтальной площадки с результатами вычислений	ОК-7-3,у, в ОПК-4 – 3,у,в, ПК-2 – 3,у,в, ПК-6 – 3,у,в
14	Определение высоты и крена инженерного сооружения башенного типа.	Предоставление преподавателю результатов работы с контрольными промерами	ОК-7-3,у, в ОПК-4 – 3,у,в, ПК-2 – 3,у,в, ПК-6 – 3,у,в
15	Составление отчёта по геодезической практике и сдача зачёта.	Материалы отчёта: - полевые журналы, ведомость вычисления координат вершин теодолитных ходов, топографический план участка работ, полевые журнал решения задач, картограмма земляных работ.	ОК-7-3,у, в ОПК-4 – 3,у,в, ПК-2 – 3,у,в, ПК-6 – 3,у,в

### **7 Оценочные средства для проведения промежуточной аттестации по учебной практике по получению первичных профессиональных умений и навыков, в том числе первичных умений и навыков научно-исследовательской деятельности**

Вид аттестации по итогам практики – зачет с оценкой, который проводится в форме защиты отчета по практике.

Зачет с оценкой выставляется обучающемуся за подготовку и защиту отчета по практике.

Подготовка отчета выполняется обучающимся самостоятельно под руководством преподавателя. При подготовке отчета обучающийся должен показать свое умение работать с нормативным материалом, систематизировать и анализировать фактический материал и

самостоятельно творчески его осмысливать.

Содержание отчета определяется индивидуальным заданием – участком местности для съемки, выданным руководителем практики полевым бригадам. В процессе подготовки отчета обучающийся должен разобраться в теоретических вопросах, самостоятельно проанализировать практический материал.

На протяжении всего периода прохождения практики обучающийся должен вести дневник по практике, который будет являться приложением к отчету.

Готовый отчет сдается на проверку преподавателю не позднее 3-х дней до окончания практики. Преподаватель, проверив отчет, может вернуть его для доработки вместе с письменными замечаниями. Обучающийся должен устранить полученные замечания и публично защитить отчет.

Цель прохождения практики:

- ознакомление с организацией геодезических работ в полевых условиях;
- освоение технологии производства основных видов топографо-геодезических работ и обработки измерений и графической интерпретации, решения различных геодезических задач;

Задачи практики:

- приобретение навыков работы с геодезическими приборами, выполнение их поверок и юстировок в полевых условиях;
- овладение техникой геодезических угловых, линейных и высотных измерений, решения различных геодезических задач;
- камеральной обработки и уравнивания результатов измерений и графических построений;
- умение организовать работу коллектива;
- развитие интереса к научным исследованиям.

Вопросы, подлежащие изучению:

- безопасность ведения полевых геодезических работ;
- правила обращения с геодезическими приборами и инструментом;
- планово-высотное обоснование участка съёмки;
- решение различных инженерно-геодезических задач;
- камеральная обработка результатов съёмки;
- графические работы;
- структуризация материала.

Планируемые результаты практики:

- навыки оформления первичной геодезической документации (полевые журналы);
- овладение основными методами геодезических измерений, вычислений и построений на местности;
- навыки работы с геодезическими приборами и геологическими инструментами;
- топографические планы;
- графическая геодезическая документация;
- навыки организации и выполнения работ в составе бригады;
- навыки исследовательской работы и научного творчества;
- публичная защита отчета по практике.

### **Пример индивидуального задания на практику**

1. Инструктаж по технике безопасности
2. Получение приборов и инструментов; осмотр их состояния, поверки, юстировка. Выполнение пробных измерений. Определение коэффициента нитяного дальномера.
3. Создание планово-высотного обоснования съёмки участка в масштабе 1:500 с сечением рельефа горизонталями через 0,25 метра и выноса в натуру проектов горизонтальной и



вертикальной планировок.

4. Рекогносцировка участка работ; выбор точек планово - высотного обоснования и закрепление их на местности
5. Топографическая съёмка участка в масштабе 1:500 с сечением рельефа горизонталями через 0,25 метра.
6. Камеральная обработка результатов полевых измерений с составлением топографического плана участка съёмки в масштабе 1:500
7. Математическая подготовка данных для выноса в натуру осей зданий и инженерных сооружений.
8. Вынос в натуру осей зданий и сооружений.
9. Разбивка кривой способом прямоугольных координат
10. Определение координат точки теодолитного хода, примыкающего к пунктам настенной полигонометрии способом однократной линейной засечки
11. Определение неприступного расстояния способом построения треугольника
12. Вынос на местности точки на проектную высоту и линии проектного уклона
13. Нивелирование по квадратам, проектирование горизонтальной площадки под условием нулевого баланса земляных работ. Составление чертежа "Картограмма земляных работ" с вычислением объёмов выемки и насыпи на площадке.
14. Определение высоты и крена инженерного сооружения башенного типа
15. Составление отчёта по геодезической практике и сдача зачёта.

**Оценочные средства для проведения промежуточной аттестации обучающихся на практике:**

1. Осмотр состояния теодолитов и нивелиров, поверки, юстировка. Выполнение пробных измерений. Определение коэффициента нитяного дальномера.
2. Создание планово-высотного обоснования съёмки участка в масштабе 1:500 с сечением рельефа горизонталями через 0,25 метра и выноса в натуру проектов горизонтальной и вертикальной планировок.
3. Рекогносцировка участка работ; выбор точек планово - высотного обоснования и закрепление их на местности
4. Топографическая съёмка участка в масштабе 1:500 с сечением рельефа горизонталями через 0,25 метра.
5. Камеральная обработка результатов полевых измерений с составлением топографического плана участка съёмки в масштабе 1:500
6. Математическая подготовка данных для выноса в натуру осей зданий и инженерных сооружений.
7. Вынос в натуру осей зданий и сооружений.
8. Разбивка кривой способом прямоугольных координат
9. Определение координат точки теодолитного хода, примыкающего к пунктам настенной полигонометрии способом однократной линейной засечки
10. Определение неприступного расстояния способом построения треугольника
11. Вынос на местности точки на проектную высоту и линии проектного уклона
12. Нивелирование по квадратам, проектирование горизонтальной площадки под условием нулевого баланса земляных работ. Составление чертежа "Картограмма земляных работ" с вычислением объёмов выемки и насыпи на площадке.
13. Определение высоты и крена инженерного сооружения башенного типа
14. Составление отчёта по геодезической части практике и сдача зачёта.

**Требования к оформлению отчета**

Страницы текста отчета по практике должны соответствовать формату А4 (210x297 мм) (по ГОСТ 2.301-68. «Форматы»).

Ориентация страниц отчета:

- для текстовой части отчета - книжная;
- для приложений - книжная и/или альбомная.

Параметры страниц:

Поля (мм): левое - 30, верхнее - 20, нижнее - 20, правое - 10. Односторонняя печать текста на компьютере, междустрочный интервал - 1,5; шрифт TimesNewRoman (размер основного текста - 14 пт; размер шрифта сносок, таблиц, приложений - 12 пт.). Выравнивание текста - по ширине, без отступов. Абзац - 1,25 см. Автоматическая расстановка переносов.

Такие структурные элементы отчета, как содержание, введение, разделы, заключение, список использованных источников и приложения следует начинать с нового листа. Только параграфы продолжают по тексту. Расстояние между заголовком и текстом составляет 2 интервала, а между заголовками главы и параграфа - 1 интервал.

Названия всех структурных элементов внутри работы могут выделяться жирным шрифтом, без подчеркивания.

Заголовки структурных элементов отчета, а именно, СОДЕРЖАНИЕ, ВВЕДЕНИЕ, ЗАКЛЮЧЕНИЕ, СПИСОК ЛИТЕРАТУРЫ и ПРИЛОЖЕНИЯ следует располагать посередине строки без абзаца, без точки в конце и печатать прописными буквами, не подчеркивая.

Разделы отчета необходимо нумеровать арабскими цифрами в пределах всего текста без точки. Слово «Глава» не пишется. После номера главы приводится ее название прописными буквами без точки в конце, не подчеркивая. Если заголовок состоит из двух предложений, их разделяют точкой. Наименование разделов следует располагать посередине строки без абзаца, без точки в конце.

Все страницы отчета (в том числе приложения) следует нумеровать арабскими цифрами, начиная со страницы 3, которая соответствует элементу «Введение». Номер страницы проставляют в центре нижней части листа без точки.

Общий объем отчета по практике – 15-20 страниц.

В состав отчета входят комплект правильно оформленных полевых журналов: №1 – теодолитной съемки, №2 – технического нивелирования и измерения длин линий стальными рулетками, №3 – тахеометрической съемки, №4 – решения геодезических задач и глазомерной съемки на полевой геодезической практике; ведомость вычисления координат вершин теодолитного хода, топографический план участка местности в масштабе 1:1000.

Показатели и критерии оценивания:

– на оценку «отлично» (5 баллов) – обучающийся представляет отчет, в котором в полном объеме, верно выполнены все задания практики, журналы оформлены чисто, без помарок и исправлений; графическая обработка результатов измерений выполнена согласно требованиям нормативных документов, чисто; при выполнении полевых работ и камеральной обработке результатов не было допущено ошибок, работы выполнены быстро, качественно, без задержек.

На публичной защите обучающийся демонстрирует системность и глубину знаний, полученных при прохождении практики; стилистически грамотно, логически правильно излагает ответы на вопросы; дает исчерпывающие ответы на дополнительные вопросы преподавателя; способен обобщить материал, сделать собственные выводы, выразить свое мнение, привести иллюстрирующие примеры.

– на оценку «хорошо» (4 балла) – обучающийся представляет отчет, в котором в полном объеме, верно выполнены все задания практики, журналы оформлены чисто, без помарок и исправлений; графическая обработка результатов измерений выполнена согласно требованиям нормативных документов, чисто; при выполнении полевых работ и камеральной обработке результатов не было допущено ошибок, работы выполнены быстро, качественно, без задержек.

На публичной защите обучающийся демонстрирует достаточную полноту знаний в объеме программы практики, при наличии лишь несущественных неточностей в изложении содержания основных и дополнительных ответов; владеет необходимой для ответа

терминологией; недостаточно полно раскрывает сущность вопроса; отсутствуют иллюстрирующие примеры, обобщающее мнение студента недостаточно четко выражено.

– на оценку «удовлетворительно» (3 балла) – обучающийся представляет отчет, в котором в полном объеме, верно выполнены все задания практики, журналы оформлены с нарушением требований, с многочисленными пометками и исправлениями; графическая обработка результатов измерений выполнена не в полном соответствии с требованиями нормативных документов, с пометками; при выполнении полевых работ и камеральной обработке результатов было допущено много грубых ошибок, что привело к затягиванию выполнения заданий практики, плохая самоорганизация при выполнении работ.

На публичной защите обучающийся демонстрирует недостаточно последовательные знания по вопросам программы практики; использует специальную терминологию, но допускает ошибки в определении основных понятий, которые затрудняется исправить самостоятельно; демонстрирует способность самостоятельно, но не глубоко, анализировать материал, раскрывает сущность решаемой проблемы только при наводящих вопросах преподавателя; отсутствуют иллюстрирующие примеры, отсутствуют выводы.

– на оценку «неудовлетворительно» (2 балла) – обучающийся представляет отчет, в котором не в полном объеме, неверно выполнены задания практики, журналы оформлены с нарушением требований, с многочисленными пометками и исправлениями; графическая обработка результатов измерений выполнена не в соответствии с требованиями нормативных документов, с пометками; при выполнении полевых работ и камеральной обработке результатов было допущено много грубых ошибок, что привело к невыполнению заданий практики, плохая самоорганизация при выполнении работ. Отчет с замечаниями преподавателя возвращается обучающемуся на доработку, и условно допускается до публичной защиты.

На публичной защите обучающийся демонстрирует фрагментарные знания в рамках программы практики; не владеет минимально необходимой терминологией; допускает грубые логические ошибки, отвечая на вопросы преподавателя, которые не может исправить самостоятельно.

– на оценку «неудовлетворительно» (1 балл) – полевые работы не выполнены, обучающийся не представляет отчет, либо в представленном отчете не выполнены задания практики, графическая обработка данных не выполнена, журналы не оформлены. Отчет с замечаниями преподавателя возвращается обучающемуся на доработку, и не допускается до публичной защиты.

## **8. Учебно-методическое и информационное обеспечение дисциплины**

### **Основная литература**

1. Дьяков, Б.Н. Геодезия: учебник / Б.Н. Дьяков. — Электрон. дан. — Санкт-Петербург : Лань, 2019. — 416 с. — Режим доступа: <https://e.lanbook.com/book/111205/#1> .
2. Симонян, В.В. Геодезия: учебное пособие / В.В. Симонян, О.Ф. Кузнецов. — Электрон. дан. — Москва : МИСИ – МГСУ, 2018. — 160 с. — Режим доступа: <https://e.lanbook.com/book/108516/#1> .
3. Хонякин В.Н., Картнунова С.О., Романько Е.А. Полевая геодезическая практика [Электронный ресурс] : учебное пособие / МГТУ. – Магнитогорск : МГТУ, 2017 . – 1 электрон. опт. диск (CD-ROM).

### **Дополнительная литература**

1. Ерилова, И.И. Геодезия [Электронный ресурс] : учебное пособие / И.И. Ерилова. — Электрон. дан. — Москва : МИСИС, 2017. — 55 с. — Режим доступа: <https://e.lanbook.com/book/105279/#1> .
2. Несмеянова, Ю.Б. Геодезия : лабораторный практикум [Электронный ресурс] : учебное пособие / Ю.Б. Несмеянова. — Электрон. дан. — Москва : МИСИС, 2015. — 54 с. — Режим доступа: <https://e.lanbook.com/book/93650/#1> .
3. Захаров, М.С. Картографический метод и геоинформационные системы в

инженерной геологии [Электронный ресурс] : учебное пособие / М.С. Захаров, А.Г. Кобзев. — Электрон. дан. — Санкт-Петербург : Лань, 2017. — 116 с. — Режим доступа: <https://e.lanbook.com/book/97679/#1> .

4. Азаров, Б.Ф. Геодезическая практика [Электронный ресурс] : учебное пособие / Б.Ф. Азаров, И.В. Карелина, Г.И. Мурадова, Л.И. Хлебородова. — Электрон. дан. — Санкт-Петербург : Лань, 2015. — 288 с. — Режим доступа: <https://e.lanbook.com/book/65947/#1> .

5. Кузнецов, О.Ф. Основы геодезии и топография местности [Электронный ресурс] : учебное пособие / О.Ф. Кузнецов. — Электрон. дан. — Вологда : "Инфра-Инженерия", 2018. — 286 с. — Режим доступа: <https://e.lanbook.com/book/108671/#1> .

6. Браверман, Б.А. Программное обеспечение геодезии, фотограмметрии, кадастра, инженерных изысканий [Электронный ресурс] : учебное пособие / Б.А. Браверман. — Электрон. дан. — Вологда : "Инфра-Инженерия", 2018. — 244 с. — Режим доступа: <https://e.lanbook.com/book/108673/#1> .

7. Кузнецов, О.Ф. Основы геодезии и топография местности [Электронный ресурс] : учебное пособие / О.Ф. Кузнецов. — Электрон. дан. — Вологда : "Инфра-Инженерия", 2017. — 286 с. — Режим доступа: <https://e.lanbook.com/book/95741/#1> .

8. Оптические и оптико-электронные приборы в геодезии, строительстве и архитектуре: [Электронный ресурс] : учебное пособие / В.А. Соломатин. М.: "Машиностроение", 2013. — 288 с. — Режим доступа: [http://e.lanbook.com/books/element.php?pl1\\_id=5796/#1](http://e.lanbook.com/books/element.php?pl1_id=5796/#1) .

9. Попов В.Н., Букринский В.А., Бруевич П.Н., Боровский Д.И. Геодезия и маркшейдерия: Учебник для ВУЗов. — 3-е изд. — М.: Издательство «Горная книга». Издательство МГГУ, 2010. — 453 с. — Режим доступа: [https://e.lanbook.com/book/66452?category\\_pk=1992#book\\_name/#1](https://e.lanbook.com/book/66452?category_pk=1992#book_name/#1) . ISBN: 978-5-98672-179-8.

10. Попов В.Н., Чекалин С.И. Геодезия: учебник для вузов. — М.: издательство «Горная книга», 2012. — 722 с. Режим доступа: <https://e.lanbook.com/reader/book/66453/#4/#1> -. ISBN: 978-5-98672-078-4

### **Периодические издания**

Маркшейдерия и недропользование. Геодезия и картография. Вестник МГУ. Выпуск 4. Геология.

### **Методические указания**

1. Хонякин В.Н., Картнунова С.О., Романько Е.А. Полевая геодезическая практика [Электронный ресурс] : учебное пособие / МГТУ. — Магнитогорск : МГТУ, 2017. — 1 электрон. опт. диск (CD-ROM).

[https://newlms.magtu.ru/pluginfile.php/1520796/mod\\_resource/content/1/МУ%20ПО%20ПРАКТИК%20Е\\_1.pdf](https://newlms.magtu.ru/pluginfile.php/1520796/mod_resource/content/1/МУ%20ПО%20ПРАКТИК%20Е_1.pdf)

2. Рубцов Н.В. Работа с теодолитом. Методические указания к лабораторным работам по дисциплине «Инженерная геодезия» для студентов специальностей 050103, 270102, 270105, 270106, 270112, 270205, 130402 и направлений 2070100. Магнитогорск: ГОУ ВПО «МГТУ», 2010.

[https://newlms.magtu.ru/pluginfile.php/1645892/mod\\_resource/content/1/Работа%20с%20теодолитом.PDF](https://newlms.magtu.ru/pluginfile.php/1645892/mod_resource/content/1/Работа%20с%20теодолитом.PDF)

3. Хонякин В.Н. Работа с нивелиром. Методические указания к лабораторным занятиям по дисциплинам «Инженерная геодезия», «Геодезия и маркшейдерия», «Картография с основами топографии» для студентов специальностей 050103, 270102, 270105, 270106, 270112, 270205, 130402 и направлений 2070100. Магнитогорск: ГОУ ВПО «МГТУ», 2010.

[https://newlms.magtu.ru/pluginfile.php/1645893/mod\\_resource/content/1/Работа%20с%20нивелиром.PDF](https://newlms.magtu.ru/pluginfile.php/1645893/mod_resource/content/1/Работа%20с%20нивелиром.PDF)

4. Рубцов Н.В. Вертикальная планировка строительной площадки. Нивелирование по квадратам. Методические указания по учебной геодезической практике для студентов специальностей 270102, 270105, 270106, 270114. Магнитогорск: ГОУ ВПО «МГТУ», 2008 [https://newlms.magtu.ru/pluginfile.php/1522591/mod\\_resource/content/1/Для%20вертикальной%20планировки.pdf](https://newlms.magtu.ru/pluginfile.php/1522591/mod_resource/content/1/Для%20вертикальной%20планировки.pdf)

5. Хонякин В.Н. Графические работы. Методические указания по составлению совмещенного плана теодолитно-тахеометрической съемки по дисциплинам «Геодезия», «Геодезия и маркшейдерия», «Инженерная геодезия» и «Картография с основами топографии» для студентов специальностей 050103, 270102, 270105, 270106, 270109, 270301, 130402 дневной формы обучения. Магнитогорск: ГОУ ВПО «МГТУ», 2010 – 32с. [https://newlms.magtu.ru/pluginfile.php/1523685/mod\\_resource/content/1/Графические%20работы\\_XBH\\_1.pdf](https://newlms.magtu.ru/pluginfile.php/1523685/mod_resource/content/1/Графические%20работы_XBH_1.pdf) .

#### Программное обеспечение и Интернет-ресурсы:

Наименование ПО	№ договора	Срок действия лицензии
MS Windows 7	Д-1227 от 08.10.2018	11.10.2021
MS Office 2007	№ 135 от 17.09.2007	бессрочно
Kaspersky Endpoint Security для бизнеса - Стандартный	Д-300-18 от 31.03.2018	28.01.2020
7Zip	свободно распространяемое	бессрочно

1. Информационная система «Единое окно доступа к образовательным ресурсам», Образование в области техники и технологий, Горное дело. – URL: [http://window.edu.ru/catalog/resources?p\\_rubr=2.2.75.5](http://window.edu.ru/catalog/resources?p_rubr=2.2.75.5) .

2. Международная справочная система экономических сообщений и отраслевой аналитики средств массовой информации polpred («Полпред»), отрасль «Металлургия, горное дело в РФ и за рубежом». – URL: <http://metal.polpred.com/> .

3. Научная электронная библиотека: [https://elibrary.ru/project\\_risc.asp](https://elibrary.ru/project_risc.asp).

4. Поисковая система Академия Google (Google Scholar). – URL: <https://scholar.google.ru/>

5. Горная энциклопедия <http://www.mining-enc.ru/>

6. Горнопромышленный портал России <http://www.miningexpo.ru/>

7. Горный информационно-аналитический бюллетень <http://www.giab-online.ru/>

8. Информационно-издательский центр по геологии и недропользованию <http://www.geoinform.ru/>

9. Научно-технический журнал «Горная промышленность» <http://mining-media.ru/ru/>

10. Информационно-аналитический портал для горняков <https://mwork.su/>

11. Федеральная служба по экологическому, технологическому и атомному надзору [http://www.gosnadzor.ru/about\\_gosnadzor/history/](http://www.gosnadzor.ru/about_gosnadzor/history/)

12. Geomix: Программное обеспечение и инжиниринговые услуги для горной отрасли. Горное дело. <https://geomix.ru/blog/gornoe-delo/>

### 9. Материально-техническое обеспечение дисциплины

Материально-техническое обеспечение дисциплины «Инженерное обеспечение строительства (геодезия, геология)» включает:

Тип и название аудитории	Оснащение аудитории
Учебные аудитории для проведения занятий лекционного типа	Мультимедийные средства хранения, передачи и представления информации
Учебные аудитории для проведения практических занятий, групповых и индивидуальных консультаций, текущего контроля и промежуточной аттестации	Персональные компьютеры с пакетом MS Office, выходом в Интернет и с доступом в электронную информационно-образовательную среду университета

<p>Аудитории для самостоятельной работы: компьютерные классы; читальные залы библиотеки</p>	<p>Персональные компьютеры с пакетом MS Office, выходом в Интернет и с доступом в электронную информационно-образовательную среду университета</p>
<p>Помещение для хранения и профилактического обслуживания учебного оборудования</p>	<p>Стеллажи для хранения учебно-наглядных пособий и учебно-методической документации.</p>
<p>Лаборатория геодезии и маркшейдерского дела</p>	<p>Макеты и рабочие приборы для выполнения полевых геодезических измерений; геодезическое панно Хунджуа; геодезические столбы, в которых хранятся приборы для проведения практики, плакаты, тематика которых соответствует выполняемым работам; набор визирных целей, которые позволяют разрабатывать варианты работ и выполнять контроль их выполнения; обучающие компьютерные программы по расчету ведомости координат, величин углов, решению прямой и обратной геодезических задач и др.; плакаты: работа с теодолитом, работа с нивелиром, контрольная работа.</p>