

МИНИСТЕРСТВО ОБРАЗОВАНИЯ И НАУКИ РОССИЙСКОЙ ФЕДЕРАЦИИ
Федеральное государственное бюджетное образовательное учреждение
высшего образования
«Магнитогорский государственный технический университет им. Г.И. Носова»



РАБОЧАЯ ПРОГРАММА ДИСЦИПЛИНЫ

ГЕОДЕЗИЯ

Специальность
21.05.04 Горное дело

Направленность (специализация) программы

Маркшейдерское дело

Уровень высшего образования – специалист

Форма обучения
Заочная


Институт
Кафедра
Курс

Горного дела и транспорта
Геологии, маркшейдерского дела и обогащения полезных ископаемых
IV

Магнитогорск
2017 г.

Рабочая программа составлена на основе ФГОС ВО по специальности 21.05.04 Горное дело, утвержденного приказом МОиН РФ от 17.10.2016 № 1298.


Рабочая программа рассмотрена и одобрена на заседании кафедры геологии, маркшейдерского дела и обогащения полезных ископаемых «20» января 2017 г., протокол № 7.

Зав. кафедрой  / И.А. Гришин/

Рабочая программа одобрена методической комиссией института горного дела и транспорта «31» января 2017 г., протокол № 7.

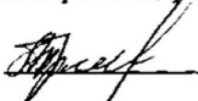
Председатель  / С.Е. Гавришев /

Рабочая программа составлена: ассистентом кафедры ГМДиОПИ

 / Н.В. Литвиненко /

Рецензент:

главный маркшейдер ГОП ОАО «ММК»

 / А.Б. Пермяков /

1 Цели освоения дисциплины (модуля)

Целями освоения дисциплины (модуля) «Геодезия» является получение знаний об основных картографических произведениях, проекциях, задачах, решаемых на картах и планах, способах и особенностях выполнения топографических съемок, разбивочных работах и организации наблюдений за деформациями.

2 Место дисциплины (модуля) в структуре образовательной программы подготовки специалиста

Дисциплина «Геодезия» входит в базовую часть блока 1 образовательной программы.

Для изучения дисциплины необходимы знания (умения, владения), сформированные в результате изучения таких дисциплин как «Математика», «Физика», «Начертательная геометрия», «Информатика», «Геодезия и маркшейдерия».

Знания (умения, владения), полученные при изучении данной дисциплины будут необходимы для изучения так дисциплин, как «Маркшейдерия», «Маркшейдерское обеспечение безопасности ведения горных работ».

3 Компетенции обучающегося, формируемые в результате освоения дисциплины (модуля) и планируемые результаты обучения

В результате освоения дисциплины (модуля) «Геодезия» обучающийся должен обладать следующими компетенциями:

Структурный элемент компетенции	Планируемые результаты обучения
ПК-7 умением определять пространственно-геометрическое положение объектов, осуществлять необходимые геодезические и маркшейдерские измерения, обрабатывать и интерпретировать их результаты	
Знать	Элементы геодезических разбивочных работ, способы разбивки и привязки сооружений, способы решения задач на топографических картах и планах
Уметь	Пользоваться геодезическими приборами и осуществлять вынос элементов геодезических разбивочных работ, привязку объектов съемок, решать задачи на топографических картах и планах
Владеть	Терминологией инженерно-геодезических изысканий, способами съемок ситуации, разбивки сооружений и привязки объектов, приемами чтения содержания топографических карт и решения задач по картам и планам
ПК-14 готовностью участвовать в исследованиях объектов профессиональной деятельности и их структурных элементов	
Знать	Основные принципы работы с геодезическим оборудованием, способы производства съемок, организации наблюдений, методы оценки точности полученных результатов
Уметь	Выполнять основные виды инженерно-геодезических изысканий, выбирать и осуществлять необходимый вид топографических съемок для конкретных условий, производить оценку результатов равноточных и неравноточных измерений
Владеть	Терминологией инженерно-геодезических изысканий и теории ошибок, основными видами и методиками производства топографических съемок, методиками оценки точности результатов геодезических измерений

Структурный элемент компетенции	Планируемые результаты обучения
ПК-15 умением изучать и использовать научно-техническую информацию в области эксплуатационной разведки, добычи, переработки твердых полезных ископаемых, строительства и эксплуатации подземных объектов	
Знать	Основные нормативные документы и научно-техническую документацию, их структуру и содержание
Уметь	Пользоваться нормативной и научно-технической документацией, и применять ее для составления проектов производства геодезических работ
Владеть	Основными приемами работы с нормативной, научно-технической и охранной документацией

4 Структура и содержание дисциплины (модуля) (для заочной формы обучения)

Общая трудоемкость дисциплины составляет 4 зачетные единиц 144 акад. часа, в том числе:

- контактная работа – 21,2 акад. часов:
 - аудиторная – 18 акад. часов;
 - внеаудиторная – 3,2 акад. часа.
- самостоятельная работа – 114,1 акад. часа;
- подготовка к экзамену – 8,7 акад. часов;

Раздел/ тема дисциплины	Курс	Аудиторная контактная работа (в acad. часах)			Самостоятельная работа (в acad. часах)	Вид самостоятельной работы	Форма текущего контроля успеваемости и промежуточной аттестации	Код и структурный элемент компетенции
		лекции	лаборат. занятия	практич. занятия				
1. Элементы теории погрешностей геодезических измерений. 1.1.Погрешности результатов измерений. 1.2.Равноточные измерения. 1.3.Неравноточные измерения.	4	0,5			15	Самостоятельное изучение дополнительной и основной литературы по дисциплине	Устный опрос	ПК-7, ПК-14
2. Карта. 2.1. Элементы, свойства, классификации карты. Другие картографические произведения. 2.2. Математическая основа карт. Эллипсоид, референц-эллипсоид, геоид, квазигеоид. 2.3. Картографические проекции. Виды искажений. 2.4.Классификации проекции по характеру искажений, виду нормальной картографической сетки. Выбор проекций и их распознавание. 2.5.Координатные сетки. 2.6.Разграфка, номенклатура и рамки карты. 2.7.Условные знаки. 2.8.Изображение рельефа.	4	3		4/2И	65	Самостоятельное изучение дополнительной и основной литературы по дисциплине	Выполнение и защита практических работ: изучение условных знаков топографических карт масштабов 25000, 10000, 5000, чтение содержания топографической карты, решение задач на планах и картах, поверки планиметра определение планиметром площадей фигур на планах и картах	ПК-7, ПК-14

Раздел/ тема дисциплины	Курс	Аудиторная контактная работа (в acad. часах)			Самостоятельная работа (в acad. часах)	Вид самостоятельной работы	Форма текущего контроля успеваемости и промежуточной аттестации	Код и структурный элемент компетенции
		лекции	лаборат. занятия	практич. занятия				
<p>2.9.Цифровая модель рельефа.</p> <p>2.10.Ориентирование линий. Ориентирные углы. Прямая и обратная геодезические задачи.</p> <p>2.11. Решение задач (измерение расстояний с использованием поперечного масштаба, определение географических и прямоугольных координат, ориентирование линий, построение линий заданного уклона, построение границы водосборного бассейна и зоны затопления, определение площадей механическим способом с помощью планиметра)</p> <p>2.12.Способы определения площадей на топографических картах и планах. Оценка точности.</p>								
<p>3.Топографические съёмки поверхности Земли.</p> <p>3.1.Теодолитная съёмка. Способы съёмки подробностей.</p> <p>3.2.Тахеометрическая съёмка.</p> <p>3.3.Нивелирование поверхности.</p> <p>3.4.Аэрофотосъёмка.</p>	4	0,5		12	Самостоятельное изучение дополнительной и основной литературы по дисциплине	Устный опрос	ПК-7, ПК-14, ПК-15	

Раздел/ тема дисциплины	Курс	Аудиторная контактная работа (в акад. часах)			Самостоятельная работа (в акад. часах)	Вид самостоятельной работы	Форма текущего контроля успеваемости и промежуточной аттестации	Код и структурный элемент компетенции
		лекции	лаборат. занятия	практич. занятия				
3.5.Лазерное сканирование. 3.6. Съёмки с использованием GNSS.								
4. Геодезические разбивочные работы. 4.1.Элементы геодезических разбивочных работ. 4.2.Способы разбивки сооружений. 4.3.Разбивка круговых кривых. Вынос пикета на кривую. 4.4.Способы привязки сооружений.	4	1		4	10	Самостоятельное изучение дополнительной и основной литературы по дисциплине	Выполнение и защита практической работы: составление проекта на вынос в натуру площадного (линейного) объекта	ПК-7, ПК-14, ПК-15
5. Геодезические наблюдения за смещениями и деформациями инженерных сооружений. 5.1.Общие сведения. 5.2.Измерение горизонтальных смещений, крена сооружения.	4	1		4	12,1	Самостоятельное изучение дополнительной и основной литературы по дисциплине	Устный опрос	ПК-7, ПК-14, ПК-15
ВНKR					3,2			
Подготовка к экзамену					8,7			
Итого по дисциплине	144	6		12/2И	126		Промежуточная аттестация (экзамен)	

5 Образовательные и информационные технологии

Для реализации предусмотренных видов учебной работы в качестве образовательных технологий в преподавании дисциплины «Геодезия» используются традиционная, проектно-исследовательская и модульно - компетентностная технологии.

Передача необходимых теоретических знаний и формирование основных представлений по данной дисциплине происходит на лекциях и практических занятиях.

Лекции проходят в традиционной форме, в форме консультаций, проблемных и диалоговых лекций. Теоретический материал на проблемных лекциях является результатом усвоения полученной информации посредством постановки проблемного вопроса (задачи) и поиска путей его решения. На лекциях – консультациях изложение нового материала сопровождается постановкой вопросов и дискуссией в поисках ответов на эти вопросы.

При проведении практических занятий по разделу геодезия используются приборы и методы, которые приближены к тем, которые применяются на производстве.

6 Учебно-методическое обеспечение самостоятельной работы обучающихся

Аудиторная самостоятельная работа студентов на практических занятиях осуществляется под контролем преподавателя в виде решения практических работ и выполнения задач, которые определяет преподаватель для студента. Каждая практическая работа должна быть не только выполнена верно, но и защищена обучающимся ответом на вопрос. Перечень вопросов к защите практических работ приведен далее.

Перечень вопросов к защите практических работ

1. Что называется грубой, систематической и случайной погрешностями?
2. Перечислите свойства случайных погрешностей.
3. Что понимается по равноточными измерениями?
4. Напишите формулу простой арифметической середины.
5. Что называется вероятнейшей погрешностью?
6. Напишите и объясните формулу Бесселя для средней квадратической погрешности отдельного результата измерения.
7. Напишите и объясните формулу Ферреро для средней квадратической погрешности. Где она применяется?
8. Напишите формулу для вычисления средней квадратической погрешности функции общего вида.
9. Перечислите численные масштабы топографических планов и карт.
10. Что называется планом, картой?
11. Какие условные знаки называются масштабными и внемасштабными?
12. Чем ограничена рамка трапеции топографической карты?
13. Что называется номенклатурой карт?
14. Объясните порядок образования номенклатуры карты масштаба 1 : 10 000.
15. Как вычислить по карте долготу осевого меридиана зоны?
16. Как ориентируют карту на местности по компасу?
17. Как определить истинный азимут и дирекционный угол линии по карте?
18. Что называется горизонталью?
19. Какими свойствами обладают горизонтали?
20. Назовите способы определения площадей фигур на планах и картах.
21. Какие имеются способы определения площадей фигур планиметром?
22. Как определить цену деления планиметра?
23. Что называется абсолютной и относительной ценой деления планиметра?
24. От чего зависит величина цены деления планиметра?

7 Оценочные средства для проведения промежуточной аттестации

а) Планируемые результаты обучения и оценочные средства для проведения промежуточной аттестации:

Примерное содержание:

Структурный элемент компетенции	Планируемые результаты обучения	Оценочные средства
ПК-7 умением определять пространственно-геометрическое положение объектов, осуществлять необходимые геодезические и маркшейдерские измерения, обрабатывать и интерпретировать их результаты		
Знать	Элементы геодезических разбивочных работ, способы разбивки и привязки сооружений, разграфку и номенклатуру топографических карт, способы решения задач на топографических картах и планах	Примерные теоретические вопросы к экзамену: 1. Способы разбивки сооружений 2. Перечислите элементы геодезических разбивочных работ
Уметь	Пользоваться геодезическими приборами и осуществлять вынос элементов геодезических разбивочных работ, привязку объектов съемок, решать задачи на топографических картах и планах	Примерное практическое задание для экзамена: 1. Определить номенклатуру карты масштаба 1:25000 для точки с координатами 54°49'31" с.ш., 60°22'55" в.д.
Владеть	Терминологией инженерно-геодезических изысканий, способами съемок ситуации, разбивки сооружений и привязки объектов, приемами чтения содержания топографических карт и решения задач по картам и планам	Выполнить задание: 1. На карте масштаба 1:25000 выполнить трассировку автомобильной дороги между точками А и В с заданным уклоном $i=0,0017$.

Структурный элемент компетенции	Планируемые результаты обучения	Оценочные средства
ПК-14 готовностью участвовать в исследованиях объектов профессиональной деятельности и их структурных элементов		
Знать	Основные принципы работы с геодезическим оборудованием, способы производства съемок, организации наблюдений, методы оценки точности полученных результатов	<p>Примерные теоретические вопросы к экзамену:</p> <ol style="list-style-type: none"> 1. Тахеометрическая съемка 2. Принцип выполнения съемок с помощью GNSS оборудования.
Уметь	Выполнять основные виды инженерно-геодезических изысканий, выбирать и осуществлять необходимый вид топографических съемок для конкретных условий, производить оценку результатов равноточных и неравноточных измерений	<p>Примерное практическое задание для экзамена:</p> <ol style="list-style-type: none"> 1. Вычислить среднеквадратическую погрешность результатов измерений каждого отдельного угла в сети треугольников микротриангуляции.
Владеть	Терминологией инженерно-геодезических изысканий и теории ошибок, основными видами и методиками производства топографических съемок, методиками оценки точности результатов геодезических измерений	<p>Выполнить задание:</p> <ol style="list-style-type: none"> 1. Для определения высоты грунтового репера №9 от фундаментальных реперов № 3, 4, 7 до определяемого репера проложено три нивелирных хода. Определить высоту этого репера по результатам трех неравноточных измерений.
ПК-15 умением изучать и использовать научно-техническую информацию в области эксплуатационной разведки, добычи, переработки твердых полезных ископаемых, строительства и эксплуатации подземных объектов		
Знать	Основные нормативные документы и научно-техническую документацию, их структуру и	<p>Примерные теоретические вопросы к экзамену:</p> <ol style="list-style-type: none"> 1. Перечислить основные разделы инструкции по производству маркшейдерских работ. 2. Структура и содержание СП 47-13330-2012

Структурный элемент компетенции	Планируемые результаты обучения	Оценочные средства
	содержание	
Уметь	Пользоваться нормативной и научно-технической документацией, и применять ее для составления проектов производства геодезических работ	<p>Примерное практическое задание для экзамена:</p> <p>1. Определить содержание отчета по результатам инженерно-геодезических изысканий (топографическая съемка масштаба 1:500) в соответствии с требованиями нормативной документации</p>
Владеть	Основными приемами работы с нормативной, научно-технической и охранной документацией	<p>Выполнить задание:</p> <p>1. Составить программу работ для выполнения инженерно-геодезических изысканий в соответствии с требованиями нормативной документации</p>

б) Порядок проведения промежуточной аттестации, показатели и критерии оценивания:

Примерная структура и содержание пункта:

Промежуточная аттестация по дисциплине «Геодезия» включает теоретические вопросы, позволяющие оценить уровень усвоения обучающимися знаний, и практические задания, выявляющие степень сформированности умений и владений, проводится в форме экзамена.

Экзамен по данной дисциплине проводится в устной форме по экзаменационным билетам, каждый из которых включает 2 теоретических вопроса и одно практическое задание.

Показатели и критерии оценивания экзамена:

– на оценку **«отлично»** (5 баллов) – обучающийся демонстрирует высокий уровень сформированности компетенций, всестороннее, систематическое и глубокое знание учебного материала, свободно выполняет практические задания, свободно оперирует знаниями, умениями, применяет их в ситуациях повышенной сложности.

– на оценку **«хорошо»** (4 балла) – обучающийся демонстрирует средний уровень сформированности компетенций: основные знания, умения освоены, но допускаются незначительные ошибки, неточности, затруднения при аналитических операциях, переносе знаний и умений на новые, нестандартные ситуации.

– на оценку **«удовлетворительно»** (3 балла) – обучающийся демонстрирует пороговый уровень сформированности компетенций: в ходе контрольных мероприятий допускаются ошибки, проявляется отсутствие отдельных знаний, умений, навыков, обучающийся испытывает значительные затруднения при оперировании знаниями и умениями при их переносе на новые ситуации.

– на оценку **«неудовлетворительно»** (2 балла) – обучающийся демонстрирует знания не более 20% теоретического материала, допускает существенные ошибки, не может показать интеллектуальные навыки решения простых задач.

– на оценку **«неудовлетворительно»** (1 балл) – обучающийся не может показать знания на уровне воспроизведения и объяснения информации, не может показать интеллектуальные навыки решения простых задач.

8 Учебно-методическое и информационное обеспечение дисциплины (модуля)

а) Основная литература:

1. Дьяков, Б.Н. Геодезия [Электронный ресурс] : учебник / Б.Н. Дьяков. — 2-е изд., испр. — Санкт-Петербург : Лань, 2019. — 416 с. — Режим доступа: <https://e.lanbook.com/book/111205>. — Загл. с экрана.
2. Попов, В.Н. Геодезия [Электронный ресурс] : учебник / В.Н. Попов, С.И. Чекалин. — Москва : Горная книга, 2012. — 722 с. — Режим доступа: <https://e.lanbook.com/book/66453>. — Загл. с экрана.
3. Геодезия и маркшейдерия [Электронный ресурс] : учебное пособие / В.Н. Попов, В.А. Букринский, П.Н. Бруевич, Д.И. Боровский. — 3-е изд. — Москва : Горная книга, 2010. — 453 с. — Режим доступа: <https://e.lanbook.com/book/66452>. — Загл. с экрана.
4. Ерилова, И.И. Геодезия [Электронный ресурс] : учебное пособие / И.И. Ерилова. — Электрон. дан. — Москва : МИСИС, 2017. — 55 с. — Режим доступа: <https://e.lanbook.com/book/105279>. — Загл. с экрана.

б) Дополнительная литература:

1. Основы геодезии и топографии: [Электронный ресурс] : учебник / Б. Н. Дьяков, В. Ф. Ковязин, А. Н. Соловьев. - М.: «Лань», 2011. - 272с. Режим доступа: http://e.lanbook.com/books/element.php?pl1_id=1806. — Загл. с экрана.
2. Мировые и государственные системы координат и счета времени, используемые в географии, геодезии и картографии [Электронный ресурс] : учебно-методическое пособие / И. Р. Идрисов, А. Ф. Николаев, С. С. Николаева. — Тюмень : ТюмГУ, 2016. — 112 с. — Режим доступа: <https://e.lanbook.com/book/109818>. — Загл. с экрана.
3. Картография (теория картографических проекций) [Электронный ресурс] / В. В. Витковский. — Санкт-Петербург : Лань, 2013. — 473 с. — Режим доступа: <https://e.lanbook.com/book/32797>. — Загл. с экрана.
4. Федотов, Г.А. Инженерная геодезия: Учебник / Г.А. Федотов - М.: Высш. шк., 2007. - 463 с. - ISBN: 5-9030-34-02-0.
5. Селиханович, В.Г. Геодезия Ч II: Учебник / В.Г. Селиханович, - М.: ООО ИД Альянс, 2006. – 544 с. - ISBN: 5-903034-02-0.
6. Хонякин, В.Н. Инженерная геодезия: уч.пособие. / В.Н. Хонякин, В.Н. Кобелькова, Н.В. Рубцов. – Магнитогорск: ГОУ ВПО «МГТУ», 2008. – 143 с.
7. Инженерная геодезия: Учеб. для вузов / Е.Б. Ключин, М.И. Киселев, Д.Ш. Михелев, В.Д.Фельдман; под ред. Д.Ш. Михелева. – М.: Высшая школа, 2001, - 464 с. - ISBN:5-06-004176.

в) Методические указания:

1. Хонякин В.Н. Решение задач по топографическим планам и картам. Методические указания к практическим занятиям по дисциплинам "Инженерная геодезия", «Картография с основами топографии», «Основы аэрогеодезии и инженерно-геодезические работы». — Магнитогорск: ГОУ ВПО «МГТУ», 2007. – 34 с. – URL: <https://newlms.magtu.ru/mod/resource/view.php?id=978441>.
2. Хонякин В.Н. Чтение содержания топографических карт. Методические указания к практическим занятиям по дисциплинам: "Инженерная геодезия", "Картография с основами топографии", "Основы аэрогеодезии и инженерно-геодезические работы". Магнитогорск: ГОУ ВПО «МГТУ», 2006. – 22 с. – URL: <https://newlms.magtu.ru/mod/resource/view.php?id=978836>.
3. Хонякин В.Н. Определение планиметром площадей фигур на планах и картах. Лабораторная работа по дисциплинам «Инженерная геодезия» и «Картография с основами топографии». Магнитогорск: МГТУ, 2003. 23 с. – URL: <https://newlms.magtu.ru/mod/resource/view.php?id=978837>.
4. Рубцов Н.В. Вертикальная планировка строительной площадки. Нивелирование по квадратам. Методические указания по учебной геодезической практике для студентов

специальностей 270102, 270105, 270106, 270114. Магнитогорск: ГОУ ВПО «МГТУ», 2008. – 12 с. – URL: <https://newlms.mgtu.ru/mod/resource/view.php?id=980218>.

г) Программное обеспечение и Интернет-ресурсы:

Интернет-ресурсы:

– Международная справочная система «Полпред» polpred.com отрасль «Образование наука». – URL: <http://education.polpred.com/>.

– Национальная информационно-аналитическая система – Российский индекс научного цитирования (РИНЦ). – URL: https://elibrary.ru/project_risc.asp.

– Поисковая система Академия Google (Google Scholar) – URL: <https://scholar.google.ru/>.

– Информационная система – Единое окно доступа к информационным системам – URL: <http://window.edu.ru/>.

– Федеральное государственное бюджетное учреждение «Федеральный институт промышленной собственности». – Режим доступа: <https://www1.fips.ru/>.

Программное обеспечение:

Наименование ПО	№ договора	Срок действия лицензии
MS Windows 7	Д-1227 от 08.10.2018	11.10.2021
	Д-757-17 от 27.06.2017	27.07.2018
	Д-593 от 20.05.2016	20.05.2017
MS Office 2007	№ 135 от 17.09.2007	бессрочно
Kaspersky Endpoint Security для бизнеса - Стандартный	Д-300-18 от 31.03.2018	28.01.2020
	Д-1347-17 от 20.12.2017	21.03.2018
	Д-1481-16 от 25.11.2016	25.12.2017
	Д-2026-15 от 11.12.2015	11.12.2016
7Zip	свободно распространяемое	бессрочно

9 Материально-техническое обеспечение дисциплины (модуля)

Материально-техническое обеспечение дисциплины включает:

Тип и название аудитории	Оснащение аудитории
Учебная аудитория для проведения занятий лекционного типа	Технические средства обучения, служащие для представления учебной информации большой аудитории: мультимедийные средства хранения, передачи и представления учебной информации. Специализированная мебель
Лаборатория геодезии и маркшейдерского дела	Специализированная мебель. Учебные карты, геодезические транспортиры, линейки Дробышева, планиметры, плакаты: работа с теодолитом, работа с нивелиром, топографические карты масштабов 1:25000, 1:10000, 1:2000, полярные планиметры ПП-2К.
Помещение для самостоятельной работы	Компьютерная техника с пакетом MS Office, с подключением к сети «Интернет» и с доступом в электронную информационно-образовательную среду университета. Специализированная мебель
Помещение для хранения и профилактического обслуживания учебного оборудования	Стеллажи для хранения учебно-наглядных пособий и учебно-методической документации.

