



МИНИСТЕРСТВО НАУКИ И ВЫСШЕГО ОБРАЗОВАНИЯ  
РОССИЙСКОЙ ФЕДЕРАЦИИ

Федеральное государственное бюджетное образовательное учреждение  
высшего образования  
«Магнитогорский государственный технический университет им. Г.И. Носова»



УТВЕРЖДАЮ  
Директор ИГДиТ  
С.Е. Гавришев

25.02.2020 г.

**РАБОЧАЯ ПРОГРАММА ДИСЦИПЛИНЫ (МОДУЛЯ)**

***ПРИМЕНЕНИЕ ЭВМ ПРИ ПРОЕКТИРОВАНИИ ОТКРЫТЫХ ГОРНЫХ РАБОТ***

Направление подготовки (специальность)  
21.05.04 ГОРНОЕ ДЕЛО

Направленность (профиль/специализация) программы  
21.05.04 специализация N 3 «Открытые горные работы»

Уровень высшего образования - специалитет

Форма обучения  
очная

Институт/ факультет	Институт горного дела и транспорта
Кафедра	Разработки месторождений полезных ископаемых
Курс	4
Семестр	8


Магнитогорск  
2019 год


Рабочая программа составлена на основе ФГОС ВО по специальности 21.05.04 Горное дело (приказ Минобрнауки России от 17.10.2016 г. № 1298)

Рабочая программа рассмотрена и одобрена на заседании кафедры Разработки месторождений полезных ископаемых  
11.02.2020, протокол № 7


Зав. кафедрой  С.Е. Гавришев

Рабочая программа одобрена методической комиссией ИГДиТ  
25.02.2020 г. протокол № 7

Председатель  С.Е. Гавришев

Рабочая программа составлена:  
профессор кафедры РМПИ, д-р техн. наук  И.А. Пыталев


Рецензент:

зав. лаб.  обогащения ООО "УралГеоПроект" , канд. техн. наук  
В.Ш. Галямов

## Лист актуализации рабочей программы

---

Рабочая программа пересмотрена, обсуждена и одобрена для реализации в 2020 - 2021 учебном году на заседании кафедры Разработки месторождений полезных ископаемых

Протокол от 03 сентября 2020 г. № 1  
Зав. кафедрой  С.Е. Гавришев

---

Рабочая программа пересмотрена, обсуждена и одобрена для реализации в 2021 - 2022 учебном году на заседании кафедры Разработки месторождений полезных ископаемых

Протокол от \_\_\_\_\_ 20\_\_ г. № \_\_\_\_  
Зав. кафедрой \_\_\_\_\_ С.Е. Гавришев

---

Рабочая программа пересмотрена, обсуждена и одобрена для реализации в 2022 - 2023 учебном году на заседании кафедры Разработки месторождений полезных ископаемых

Протокол от \_\_\_\_\_ 20\_\_ г. № \_\_\_\_  
Зав. кафедрой \_\_\_\_\_ С.Е. Гавришев

---

Рабочая программа пересмотрена, обсуждена и одобрена для реализации в 2023 - 2024 учебном году на заседании кафедры Разработки месторождений полезных ископаемых

Протокол от \_\_\_\_\_ 20\_\_ г. № \_\_\_\_  
Зав. кафедрой \_\_\_\_\_ С.Е. Гавришев

---

Рабочая программа пересмотрена, обсуждена и одобрена для реализации в 2024 - 2025 учебном году на заседании кафедры Разработки месторождений полезных ископаемых

Протокол от \_\_\_\_\_ 20\_\_ г. № \_\_\_\_  
Зав. кафедрой \_\_\_\_\_ С.Е. Гавришев

---

Рабочая программа пересмотрена, обсуждена и одобрена для реализации в 2025 - 2026 учебном году на заседании кафедры Разработки месторождений полезных ископаемых

Протокол от \_\_\_\_\_ 20\_\_ г. № \_\_\_\_  
Зав. кафедрой \_\_\_\_\_ С.Е. Гавришев

### 1 Цели освоения дисциплины (модуля)

Целями освоения дисциплины «Применение ЭВМ при проектировании ОГР» являются:

подготовка специалиста, обладающего системой знаний специфичных для рассматриваемой области, способного применять ЭВМ при проектировании открытых горных работ; развитие у студентов личностных качеств, а также формирование профессиональных компетенций в соответствии с требованиями ФГОС ВО по специальности 21.05.04 Горное дело.

Задачи дисциплины - усвоение студентами:

- функциональных возможностей вычислительной техники и программного обеспечения;
- математических моделей для решения задач проектирования параметров карьера, оптимизационных моделей буровзрывных и выемочно-погрузочных работ, моделей итерационных расчетов.
- основных задачи проектирования параметров открытых горных работ;
- технико-экономической оценки вариантов с применением ЭВМ.
- компьютерных методов сбора, хранения и обработки информации, применяемыми в сфере его профессиональной деятельности

### 2 Место дисциплины (модуля) в структуре образовательной программы

Дисциплина Применение ЭВМ при проектировании открытых горных работ входит в базовую часть учебного плана образовательной программы.

Для изучения дисциплины необходимы знания (умения, владения), сформированные в результате изучения дисциплин/ практик:

Геодезия и маркшейдерия

Организация горных работ на карьерах

Процессы открытых горных работ

Строительство карьеров

Технология и комплексная механизация открытых горных работ

Инновационная деятельность горных предприятий

Открытая разработка месторождений полезных ископаемых

Знания (умения, владения), полученные при изучении данной дисциплины будут необходимы для изучения дисциплин/практик:

Планирование открытых горных работ

Проектирование карьеров

Комплексная оценка технологических решений

### 3 Компетенции обучающегося, формируемые в результате освоения дисциплины (модуля) и планируемые результаты обучения

В результате освоения дисциплины (модуля) «Применение ЭВМ при проектировании открытых горных работ» обучающийся должен обладать следующими компетенциями:

Структурный элемент компетенции	Планируемые результаты обучения
ПСК-3.6 готовностью использовать информационные технологии при проектировании и эксплуатации карьеров	
Знать	- прикладные программы продукты, применяемые для решения типовых задач горного производства; - современные интегрированные информационные системы применяемые в горном деле

Уметь	- применять ЭВМ для решения типовых задач горного производства; - использовать информационные технологии для проектирования горнотехнических сооружений и решения не типовых задач на горном предприятии
Владеть	- способами сбора, обработки и представления информации в рамках поставленных задач горного предприятия; - практическими навыками проектирования открытых горных работ с использованием современных интегрированных информационных систем
ОПК-7 умением пользоваться компьютером как средством управления и обработки информационных массивов	
Знать	- основные определения и понятия информатики и информационных систем; - информационные процессы в структуре горного предприятия
Уметь	- решать стандартные задачи с использованием вычислительной техники; - применять методы анализа и обработки данных, решать задачи профессиональной деятельности с использованием информационных технологий
Владеть	- терминологией в рамках информационных технологий; - современными программными и аппаратными комплексами сбора, хранения и обработки информации
ОПК-1 способностью решать задачи профессиональной деятельности на основе информационной и библиографической культуры с применением информационно-коммуникационных технологий и с учетом основных требований информационной безопасности	
Знать	- основные информационно-коммуникационные технологии; - современные средства представления и обработки графических данных горного профиля
Уметь	- применять программное обеспечение для решения типовых задач горного производства; - анализировать горнотехническую ситуацию и определять способы решения поставленных задач с использованием информационных технологий
Владеть	- культурой применения информационно-коммуникационных технологий с учетом основных требований информационной безопасности; - практическими навыками определения параметров открытых горных работ с использованием систем автоматизированного проектирования

#### 4. Структура, объём и содержание дисциплины (модуля)

Общая трудоемкость дисциплины составляет 5 зачетных единиц 180 акад. часов, в том числе:

- контактная работа – 102,95 акад. часов;
- аудиторная – 102 акад. часов;
- внеаудиторная – 0,95 акад. часов
- самостоятельная работа – 77,05 акад. часов;

Форма аттестации - зачет

Раздел/ тема дисциплины	Семестр	Аудиторная контактная работа (в акад. часах)			Самостоятельная работа студента	Вид самостоятельной работы	Форма текущего контроля успеваемости и промежуточной аттестации	Код компетенции
		Лек.	лаб. зан.	практ. зан.				
1. 1. Введение								
1.1 Цели и задачи дисциплины, связь со смежными дисциплинами	8	0,5			1	Выполнение домашнего задания № 1	Домашнее задание №1	ПСК-3.6, ОПК-7, ОПК-1
1.2 Использование математических методов в горном деле		0,5			1	Выполнение контрольной работы № 1	Контрольная работа №1	ПСК-3.6, ОПК-7, ОПК-1
Итого по разделу		1			2			
2. 2. Математическое описание горно-геометрических объектов								
2.1 Постановка задачи. Выбор численного метода и разработка алгоритма решения	8	1		4	4	Подготовка к лекционным занятиям	Устный опрос	ПСК-3.6, ОПК-7, ОПК-1
2.2 Составление, тестирование и отладка программы. Анализ полученных результатов		1		6/4И	4	Подготовка к лекционным занятиям	Выступление на семинаре	ПСК-3.6, ОПК-7, ОПК-1
2.3 Порядок решения горно-технологических задач на ЭВМ		2		5	8	Выполнение контрольной работы № 2	Контрольная работа №2	ПСК-3.6, ОПК-7, ОПК-1
Итого по разделу		4		15/4И	16			
3. 3. Автоматизация горно-геометрического анализа								
3.1 Применение методов аналитической геометрии при решении горно-технологических задач на ЭВМ	8	1		4	4	Подготовка к лекционным занятиям	Устный опрос	ПСК-3.6, ОПК-7, ОПК-1
3.2 Построение линий и плоскостей. Понятие о трехмерном пространстве		1		6/4И	4	Подготовка к лекционным занятиям	Опорный конспект лекций	ПСК-3.6, ОПК-7, ОПК-1
3.3 Система координат. Оси координат. Трехмерные объекты		1		6	6	Выполнение контрольной работы № 3	Контрольная работа №3	ПСК-3.6, ОПК-7, ОПК-1
Итого по разделу		3		16/4И	14			
4. 4. Математические модели месторождений и карьеров								

4.1 Основные принципы построений в среде AutoCAD. Основы AutoCAD	8	1		6/4И	4	Выполнение домашнего задания № 2	Домашнее задание №2	ПСК-3.6, ОПК-7, ОПК-1
4.2 Построение графических объектов. Редактирование чертежа. Средства просмотра и оформления чертежей		1		6/4И	4	Подготовка к лекционным занятиям	Выступление на семинаре	ПСК-3.6, ОПК-7, ОПК-1
4.3 Формализация горно-геологических данных		1		6/4И	4	Подготовка к лекционным занятиям	Опорный конспект лекций	ПСК-3.6, ОПК-7, ОПК-1
4.4 Математическая модель структурного блока		1		6/4И	6	Выполнение контрольной работы № 4	Контрольная работа №4	ПСК-3.6, ОПК-7, ОПК-1
Итого по разделу		4		24/16И	18			
5. 5. Автоматизированное изготовление планов карьеров								
5.1 Математическая модель расчетов параметров ОГР	8	1		6/4И	6	Подготовка к лекционным занятиям	Устный опрос	ПСК-3.6, ОПК-7, ОПК-1
5.2 Бланк исходных и расчетных параметров горнотехнических сооружений. Схема и алгоритм построения планов карьеров		1		6/4И	6	Выполнение контрольной работы № 5	Контрольная работа №5	ПСК-3.6, ОПК-7, ОПК-1
Итого по разделу		2		12/8И	12			
6. 6. Технико-экономическая оценка вариантов с применением ЭВМ. Решение задач исследования операций при ОГР								
6.1 Оптимизационные задачи. Распределительные задачи	8	1		2	2	Выполнение домашнего задания № 3	Домашнее задание №3	ПСК-3.6, ОПК-7, ОПК-1
6.2 Обработка статистических данных. Задачи управления запасами		1		4/2И	3	Выполнение контрольной работы № 6	Контрольная работа №6	ПСК-3.6, ОПК-7, ОПК-1
Итого по разделу		2		6/2И	5			
7. 7. Автоматизированное проектирование параметров экскаваторных работ и транспортирования горной массы								
7.1 Математическая модель итерационного вычисления границ карьера на косогоре	8	0,5		2	2	Подготовка к лекционным занятиям	Устный опрос	ПСК-3.6, ОПК-1, ОПК-7
7.2 Определение параметров элементов системы разработки и проектирование и паспортов работы горнотранспортного оборудования		0,5		10/2И	8,05	Выполнение контрольной работы № 7	Контрольная работа №7	ПСК-3.6, ОПК-7, ОПК-1
Итого по разделу		1		12/2И	10,05			
Итого за семестр		17		85/36И	77,05		зачёт	
Итого по дисциплине		17		85/36И	77,05		зачет	ПСК-3.6,ОПК-7,ОПК-1

## **5 Образовательные технологии**

Для реализации предусмотренных видов учебной работы в качестве образовательных технологий в преподавании дисциплины «Применение ЭВМ при проектировании ОГР» используются традиционная и модульно - компетентностная технологии.

Передача необходимых теоретических знаний и формирование основных представлений по курсу «Применение ЭВМ при проектировании ОГР» происходит с использованием мультимедийного оборудования.

Лекции проходят в традиционной форме, в форме лекций-информация, лекций-конференций, лекций-консультаций и проблемных лекций. Теоретический материал изложенный и объясненный студентам на лекциях-информациях, подлежит самостоятельному осмыслению и запоминанию. Совокупность докладов по предварительно подготовленной проблематике сделанных на лекции-конференции обеспечивает всестороннее освещение проблемы за счет дополнения и уточнения преподавателем, а также подведением итогов в конце лекции с формулированием основных выводов. Теоретический материал на проблемных лекциях является результатом усвоения полученной информации посредством постановки проблемного вопроса и поиска путей его решения. На лекциях – консультациях изложение нового материала сопровождается постановкой вопросов и дискуссией в поисках ответов на эти вопросы.

При проведении практических занятий используется работа в команде, контекстное обучение, обучение на основе опыта, «мозговой штурм» и традиционный семинар.

Самостоятельная работа стимулирует студентов в процессе подготовки домашних заданий и докладов для практических занятий, при подготовке к итоговой аттестации

## **6 Учебно-методическое обеспечение самостоятельной работы обучающихся**

Представлено в приложении 1.

## **7 Оценочные средства для проведения промежуточной аттестации**

Представлены в приложении 2.

## **8 Учебно-методическое и информационное обеспечение дисциплины (модуля)**

### **а) Основная литература:**

1. Приемышев, А.В. Компьютерная графика в САПР [Электронный ресурс] : учебное пособие / А.В. Приемышев, В.Н. Крутов, В.А. Треяль, О.А. Коршакова. — Санкт-Петербург : Лань, 2017. — 196 с. — ISBN 978-5-8114-2284-5. — Текст : электронный // Лань : электронно-библиотечная система. — Режим доступа: URL: <https://e.lanbook.com/book/90060> – Загл. с экрана.

2. Шпаков, П. С. Основы компьютерной графики [Электронный ресурс] : учеб. пособие / П. С. Шпаков, Ю. Л. Юнаков, М. В. Шпакова. – Красноярск : Сиб. федер. ун-т, 2014. – 398 с. - ISBN 978-5-7638-2838-2 - Режим доступа: <http://znanium.com/catalog.php?bookinfo=507976>

3. Богданова, Т.В. Компьютерная графика : учебное пособие / Т.В. Богданова. — Кемерово : КузГТУ имени Т.Ф. Горбачева, 2014. — 65 с. — ISBN 978-5-89070-1063-7. — Текст : электронный // Лань : электронно-библиотечная система. – Режим доступа: URL: <https://e.lanbook.com/book/115098> – Загл. с экрана.

### **б) Дополнительная литература:**

1. Долматова, О.Н. Компьютерная графика в землеустройстве [Электронный



ресурс]: учебное пособие / О.Н. Долматова. — Омск : Омский ГАУ, 2019. — 86 с. — ISBN 978-5-89764-820-7. // Лань : электронно-библиотечная система. — Режим доступа: URL: <https://e.lanbook.com/book/126622> – Загл. с экрана.

2 Конакова, И.П. Компьютерная графика. КОМПАС и AutoCAD [Электронный ресурс]: учебное пособие / И.П. Конакова, И.И. Пирогова. — Екатеринбург : УрФУ, 2015. — 148 с. — ISBN 978-5-7996-1403-4. // Лань : электронно-библиотечная система. — Режим доступа: URL: <https://e.lanbook.com/book/98272> – Загл. с экрана.

3 Никулин, Е.А. Компьютерная графика. Оптическая визуализация [Электронный ресурс] : учебное пособие / Е.А. Никулин. — Санкт-Петербург : Лань, 2018. — 200 с. — ISBN 978-5-8114-3092-5. // Лань : электронно-библиотечная система. — Режим доступа: URL: <https://e.lanbook.com/book/108463> – Загл. с экрана.

4 Саблина, Н.А. Компьютерная трехмерная графика [Электронный ресурс] : учебно-методическое пособие / составитель Н.А. Саблина. — Липецк : Липецкий ГПУ, 2017. — 69 с. // Лань : электронно-библиотечная система. — Режим доступа: URL: <https://e.lanbook.com/book/111935> – Загл. с экрана.

5 Фомин, С.И. Планирование открытых горных работ [Электронный ресурс] : учебное пособие / С.И. Фомин, Д.Н. Лигоцкий, К.Р. Аргимбаев. — Санкт-Петербург : Лань, 2018. — 60 с. — ISBN 978-5-8114-3721-4. // Лань : электронно-библиотечная система. — Режим доступа: URL: <https://e.lanbook.com/book/111897> – Загл. с экрана.

6 Репин, Н.Я. Процессы открытых горных работ [Электронный ресурс] : учебник / Н.Я. Репин, Л.Н. Репин. — Москва : Горная книга, 2015. — 518 с. — ISBN 978-5-98672-378-5. // Лань : электронно-библиотечная система. — Режим доступа: URL: <https://e.lanbook.com/book/72612> – Загл. с экрана.

7 Трубецкой, К. Н. Основы горного дела [Электронный ресурс] : учебник / К. Н. Трубецкой, Ю. П. Галченко. — Москва : Академический Проект, 2020. — 231 с. — ISBN 978-5-8291-3017-6. // Лань : электронно-библиотечная система. — Режим доступа: URL: <https://e.lanbook.com/book/132543> – Загл. с экрана

#### **в) Методические указания:**

1 Доможиров, Д. В. Проектирование и планирование открытых горных работ с применением современных программных средств [Электронный ресурс] : учебное пособие / Д. В. Доможиров, И. А. Пыталев ; МГТУ. - Магнитогорск : МГТУ, 2018. - 1 электрон. опт. диск (CD-ROM). - Загл. с титул. экрана. - Режим доступа: URL: <https://magtu.informsystema.ru/uploader/fileUpload?name=3474.pdf&show=dcatalogues/1/1514291/3474.pdf&view=true> - ISBN 978-5-9967-1246-5. - Сведения доступны также на CD-ROM.

2 Доможиров, Д. В. Технология разработки угольных месторождений [Электронный ресурс] : учебное пособие / Д. В. Доможиров, И. А. Пыталев ; МГТУ. - Магнитогорск : МГТУ, 2018. - 1 электрон. опт. диск (CD-ROM). - Загл. с титул. экрана. - Режим доступа: URL: <https://magtu.informsystema.ru/uploader/fileUpload?name=3445.pdf&show=dcatalogues/1/1514254/3445.pdf&view=tru> - ISBN 978-5-9967-1127-7. - Сведения доступны также на CD-ROM.

3 Гавришев С.Е., Доможиров Д.В., Караулов Г.А., Караулов Н.Г. Вскрытие и системы разработки месторождений. Учебное пособие. Магнитогорск: ГОУ ВПО «МГТУ», 2009

### г) Программное обеспечение и Интернет-ресурсы:

#### Программное обеспечение

Наименование ПО	№ договора	Срок действия лицензии
MS Windows 7 Professional(для классов)	Д-1227-18 от 08.10.2018	11.10.2021
MS Windows 7 Professional (для классов)	Д-757-17 от 27.06.2017	27.07.2018
MS Office 2007 Professional	№ 135 от 17.09.2007	бессрочно
7Zip	свободно распространяемое ПО	бессрочно
Autodesk AutoCad MEP 2011 Master Suite	К-526-11 от 22.11.2011	бессрочно
Autodesk AutoCad Civil 3D 2011 Master Suite	К-526-11 от 22.11.2011	бессрочно
Geovia Surpac v.6.3 -v.7.0	vgr-077 от 01.09.2012	30.09.2020
FAR Manager	свободно распространяемое ПО	бессрочно

#### Профессиональные базы данных и информационные справочные системы

Название курса	Ссылка
Электронная база периодических изданий East View Information Services, ООО «ИВИС»	<a href="https://dlib.eastview.com/">https://dlib.eastview.com/</a>
Национальная информационно-аналитическая система – Российский индекс научного цитирования (РИНЦ)	URL: <a href="https://elibrary.ru/project_risc.asp">https://elibrary.ru/project_risc.asp</a>
Поисковая система Академия Google (Google Scholar)	URL: <a href="https://scholar.google.ru/">https://scholar.google.ru/</a>
Информационная система - Единое окно доступа к информационным ресурсам	URL: <a href="http://window.edu.ru/">http://window.edu.ru/</a>
Федеральное государственное бюджетное учреждение «Федеральный институт промышленной собственности»	URL: <a href="http://www1.fips.ru/">http://www1.fips.ru/</a>

#### 9 Материально-техническое обеспечение дисциплины (модуля)

Материально-техническое обеспечение дисциплины включает:

Учебные аудитории для проведения занятий лекционного типа: Мультимедийные средства хранения, передачи и представления информации, макеты

Учебные аудитории для проведения практических занятий, групповых и индивидуальных консультаций, текущего контроля и промежуточной аттестации: Персональные компьютеры с пакетом MS Office, Autodesk Autocad, Surpac и с доступом в электронную информационно-образовательную среду университета

Помещение для самостоятельной работы обучающихся: Персональные компьютеры с пакетом MS Office, выходом в интернет и с доступом в электронную информационно-образовательную среду университета

Помещение для хранения и профилактического обслуживания учебного оборудования: Стеллажи, сейфы для хранения учебно-методической документации, учебного оборудования и учебно-наглядных пособий

6 Учебно-методическое обеспечение самостоятельной работы обучающихся

Перечень тем для подготовки к семинарским занятиям:

*Тема 1. Применение методов аналитической геометрии при решении горно-технологических задач на ЭВМ*

- Исследование функций.
- Построение графиков.
- Основные операции с векторами и матрицами.

*Тема 2. Математическая модель итерационного вычисления границ карьера на косогоре*

- Схема алгоритма.
- Математическая модель расчетов.
- Техничко-экономическая оценка вариантов с применением ЭВМ.

*Тема 3. Решение задач исследования операций*

- Распределительные задачи.
- Задачи управления запасами.
- Оптимизационные задачи.

Перечень тем для подготовки к устным опросам:

1. Зумирование и панорамирование.
2. Построение окружности.
3. Установка параметров чертежа.
4. Черчение объектов.
5. Черчение прямоугольника и круга.

Перечень тем для подготовки опорного конспекта лекций:

1. Командная строка AutoCAD.
2. Мультилинии.
3. Панели инструментов – рисование и редактирование AutoCAD.
4. Построение многоугольника.
5. Строка состояния AutoCAD.

Домашние задания:

*Домашнее задание №1*

Описать основные направления и возможности автоматизации горно-геометрического анализа.

*Домашнее задание №2*

Раскрыть одну из представленных тем: Построение графиков. Расчет выемочно-погрузочных работ и транспортирования. Интерфейс пользователя AutoCAD. Построение графических объектов. Техничко-экономическая оценка вариантов с применением ЭВМ. Средства просмотра и оформления чертежей.

*Домашнее задание №3*

Написать доклад на тему: «Математические модели месторождений и карьеров».

## 7 Оценочные средства для проведения промежуточной аттестации

## а) Планируемые результаты обучения и оценочные средства для проведения промежуточной аттестации:

Структурный элемент компетенции	Планируемые результаты обучения	Оценочные средства
<b>ОПК-1 способностью решать задачи профессиональной деятельности на основе информационной и библиографической культуры с применением информационно-коммуникационных технологий и с учетом основных требований информационной безопасности</b>		
Знать	<ul style="list-style-type: none"> <li>- основные информационно-коммуникационные технологии;</li> <li>- современные средства представления и обработки графических данных горного профиля</li> </ul>	<p><b>Перечень теоретических вопросов к зачету:</b></p> <ol style="list-style-type: none"> <li>1. Стандартная панель инструментов программы AutoCAD.</li> <li>2. Свойства объектов AutoCAD.</li> <li>3. Панели инструментов – рисование и редактирование AutoCAD.</li> <li>4. Командная строка AutoCAD.</li> <li>5. Строка состояния AutoCAD.</li> <li>6. Построение многоугольника.</li> <li>7. Мультилинии.</li> </ol>
Уметь	<ul style="list-style-type: none"> <li>- применять программное обеспечение для решения типовых задач горного производства;</li> <li>- анализировать горнотехническую ситуацию и определять способы решения поставленных задач с использованием информационных технологий</li> </ul>	<p><b>Домашнее задание № 1.</b></p> <p>Описать основные направления и возможности автоматизации горно-геометрического анализа.</p>
Владеть	<ul style="list-style-type: none"> <li>- культурой применения информационно-коммуникационных технологий с учетом основных</li> </ul>	<p><b>Контрольная работа № 1.</b>  Построение геологических профилей месторождения и погоризонтных планы залежи.  <b>Контрольная работа № 3.</b></p>

Структурный элемент компетенции	Планируемые результаты обучения	Оценочные средства
	<p>требований информационной безопасности;</p> <p>- практическими навыками определения параметров открытых горных работ с использованием систем автоматизированного проектирования</p>	<p>Произвести детальное трассирование и определить рациональные места заложения внешних траншей.</p>
<b>ОПК-7 умением пользоваться компьютером как средством управления и обработки информационных массивов</b>		
Знать	<p>- основные определения и понятия информатики и информационных систем;</p> <p>- информационные процессы в структуре горного предприятия</p>	<p><b>Перечень теоретических вопросов к зачету:</b></p> <ol style="list-style-type: none"> <li>1. Построение дуги.</li> <li>2. Построение эллипса.</li> <li>3. Команда Move (Переместить).</li> <li>4. Команда редактирования Rotate (Повернуть).</li> <li>5. Команда Trim (Отсечь) и Extend (Удлинить).</li> <li>6. Установка параметров чертежа.</li> <li>7. Черчение объектов.</li> <li>8. Черчение прямоугольника и круга.</li> </ol>
Уметь	<p>- решать стандартные задачи с использованием вычислительной техники;</p> <p>- применять методы анализа и обработки данных, решать задачи профессиональной деятельности с использованием информационных</p>	<p><b>Домашнее задание № 2.</b></p> <p>Раскрыть одну из представленных тем: Построение графиков. Расчет выемочно-погрузочных работ и транспортирования. Интерфейс пользователя AutoCAD. Построение графических объектов. Техико-экономическая оценка вариантов с применением ЭВМ. Средства просмотра и оформления чертежей.</p>

Структурный элемент компетенции	Планируемые результаты обучения	Оценочные средства
	технологий	
Владеть	<p>- терминологией в рамках информационных технологий;</p> <p>- современными программными и аппаратными комплексами сбора, хранения и обработки информации</p>	<p><b>Контрольная работа № 2.</b></p> <p>По представленным данным построить произвести расчет контурного коэффициента и определить границы карьера.</p> <p><b>Контрольная работа № 4.</b></p> <p>Определить параметры транспортной бермы для заданных условий. Представить поперечный профиль карьерной автодороги.</p> <p><b>Контрольная работа № 5.</b></p> <p>Произвести горно-геометрический анализ карьерного поля при различных схемах подготовки горизонтов.</p>
<b>ПСК-3.6 готовностью использовать информационные технологии при проектировании и эксплуатации карьеров</b>		
Знать	<p>- прикладные программы продукты, применяемые для решения типовых задач горного производства;</p> <p>- современные интегрированные информационные системы применяемые в горном деле</p>	<p><b>Перечень теоретических вопросов к зачету:</b></p> <ol style="list-style-type: none"> <li>1. Построение окружности.</li> <li>2. Зумирование и панорамирование.</li> <li>3. Панель инструментов размеры (Dimension).</li> <li>4. Многострочный текст.</li> <li>5. Вывод на печать чертежей AutoCAD.</li> <li>6. Построение параллелепипеда.</li> <li>7. Просмотр объектов в трехмерном пространстве.</li> <li>8. Конфигурирование вида для трехмерных объектов</li> </ol>

Структурный элемент компетенции	Планируемые результаты обучения	Оценочные средства
Уметь	<ul style="list-style-type: none"> <li>- применять ЭВМ для решения типовых задач горного производства;</li> <li>- использовать информационные технологии для проектирования горнотехнических сооружений и решения не типовых задач на горном предприятии</li> </ul>	<p><b>Домашнее задание № 3.</b></p> <p>Написать доклад на тему: «Математические модели месторождений и карьеров».</p>
Владеть	<ul style="list-style-type: none"> <li>- способами сбора, обработки и представления информации в рамках поставленных задач горного предприятия;</li> <li>- практическими навыками проектирования открытых горных работ с использованием современных интегрированных информационных систем</li> </ul>	<p><b>Контрольная работа № 6.</b></p> <p>Определяется производительность карьера в соответствии с горно-геологическими и горнотехническими особенностями.</p> <p><b>Контрольная работа № 7.</b></p> <p>Произвести расчет параметров и построить план карьера на конец отработки для соответствующих исходных данных.</p>

## **б) Порядок проведения промежуточной аттестации, показатели и критерии оценивания:**

Промежуточная аттестация по дисциплине «Применение ЭВМ при проектировании ОГР» включает теоретические вопросы, позволяющие оценить уровень усвоения обучающимися знаний и умений, полученных на лекциях, семинарских, практических занятиях и в процессе самостоятельной работы, проводится в форме зачета.

Зачет по данной дисциплине проводится в устной форме и включает 2 теоретических вопроса.

В период подготовки к зачету студенты вновь обращаются к пройденному учебному материалу. При этом они не только скрепляют полученные знания, но и получают новые. Подготовка студента к зачету включает в себя три этапа:

- самостоятельная работа в течение семестра;
- непосредственная подготовка в дни, предшествующие зачету по темам курса;
- подготовка к ответу на вопросы, содержащиеся в билетах.

Литература для подготовки к зачету рекомендуется преподавателем либо указана в учебно-методическом комплексе. Для полноты учебной информации и ее сравнения лучше использовать не менее двух учебников. Студент вправе сам придерживаться любой из представленных в учебниках точек зрения по спорной проблеме (в том числе отличной от преподавателя), но при условии достаточной научной аргументации.

Основным источником подготовки к зачету является конспект лекций, где учебный материал дается в систематизированном виде, основные положения его детализируются, подкрепляются современными фактами и информацией, которые в силу новизны не вошли в опубликованные печатные источники. В ходе подготовки к зачету студентам необходимо обращать внимание не только на уровень запоминания, но и на степень понимания излагаемых проблем.

Показатели и критерии оценивания зачета:

Ответ студента на зачете оценивается одной из следующих оценок: «зачтено» и «незачтено», которые выставляются по следующим критериям:

Оценки **«зачтено»** заслуживает студент, обнаруживший всестороннее, систематическое и глубокое знание учебного и нормативного материала, умеющий свободно выполнять задания, предусмотренные программой, усвоивший основную и знакомый с дополнительной литературой, рекомендованной кафедрой. Также оценка «зачтено» выставляется студентам, показавшим полное знание учебного материала, успешно выполняющим предусмотренные в программе задания, усвоившим основную литературу, рекомендованную кафедрой, демонстрирующие систематический характер знаний по дисциплине и способные к их самостоятельному пополнению и обновлению в ходе дальнейшей учебной работы и профессиональной деятельности. Кроме того, оценкой «зачтено» оцениваются ответы студентов, показавших знание основного учебного материала в объеме, необходимом для дальнейшей учебы и в предстоящей работе по профессии, справляющихся с выполнением заданий, предусмотренных программой, но допустившим погрешности в ответе и при выполнении контрольных заданий, не носящие



принципиального характера, когда установлено, что студент обладает необходимыми знаниями для последующего устранения указанных погрешностей под руководством преподавателя.

Оценка «**незачтено**» выставляется студентам, демонстрирующим пробелы в знаниях основного учебного материала, допускающим принципиальные ошибки в выполнении предусмотренных программой заданий. Такой оценки заслуживают ответы студентов, носящие несистематизированный, отрывочный, поверхностный характер, когда студент не понимает существа излагаемых им вопросов, что свидетельствует о том, что студент не может дальше продолжать обучение или приступать к профессиональной деятельности без дополнительных занятий по соответствующей дисциплине.