

МИНИСТЕРСТВО НАУКИ И ВЫСШЕГО ОБРАЗОВАНИЯ  
РОССИЙСКОЙ ФЕДЕРАЦИИ



Федеральное государственное бюджетное образовательное учреждение  
высшего образования  
«Магнитогорский государственный технический университет им. Г.И. Носова»

\_\_\_\_\_  
\_\_\_\_\_  
\_\_\_\_\_  
\_\_\_\_\_  
\_\_\_\_\_



УТВЕРЖДАЮ  
Директор ИГДиТ  
И.А. Пыгалев

15.03.2021 г.

**РАБОЧАЯ ПРОГРАММА ПРАКТИКИ/НИР**

**УЧЕБНАЯ - ИЗЫСКАТЕЛЬСКАЯ ПРАКТИКА**

Направление подготовки (специальность)  
08.03.01 Строительство

Направленность (профиль/специализация) программы  
Инженерные системы гражданских и промышленных зданий

Уровень высшего образования - бакалавриат

Форма обучения  
очно-заочная


Институт/ факультет	Институт горного дела и транспорта
Кафедра	Геологии, маркшейдерского дела и обогащения полезных ископаемых
Курс	2

Магнитогорск  
2021 год




Программа практики/НИР составлена на основе ФГОС ВО - бакалавриат по направлению подготовки 08.03.01 Строительство (приказ Минобрнауки России от 31.05.2017 г. № 481)


Программа практики/НИР рассмотрена и одобрена на заседании кафедры Геологии, маркшейдерского дела и обогащения полезных ископаемых 03.03.2021 протокол №7

Зав. кафедрой  И.А. Гришин

Программа практики/НИР одобрена методической комиссией ИГДиТ 15.03.2021 г. Протокол № 5

Председатель  И.А. Пыгалев

Согласовано: Зав. кафедрой Управления недвижимостью и инженерных систем

 Ю.А. Морева

Программа составлена:

ст. преподаватель кафедры ГМДиОПИ,  Н.В. Литвиненко

Рецензент:

Директор ООО «Магнитогорская маркшейдерско-геодезическая компания»,



 А.А. Шекунова



## Лист актуализации программы

---

Программа пересмотрена, обсуждена и одобрена для реализации в 2022 - 2023 учебном году на заседании кафедры Геологии, маркшейдерского дела и обогащения полезных

Протокол от \_\_\_\_\_ 20\_\_ г. № \_\_\_\_  
Зав. кафедрой \_\_\_\_\_ И.А. Гришин

---

Программа пересмотрена, обсуждена и одобрена для реализации в 2023 - 2024 учебном году на заседании кафедры Геологии, маркшейдерского дела и обогащения полезных

Протокол от \_\_\_\_\_ 20\_\_ г. № \_\_\_\_  
Зав. кафедрой \_\_\_\_\_ И.А. Гришин

---

Программа пересмотрена, обсуждена и одобрена для реализации в 2024 - 2025 учебном году на заседании кафедры Геологии, маркшейдерского дела и обогащения полезных

Протокол от \_\_\_\_\_ 20\_\_ г. № \_\_\_\_  
Зав. кафедрой \_\_\_\_\_ И.А. Гришин

---

Программа пересмотрена, обсуждена и одобрена для реализации в 2025 - 2026 учебном году на заседании кафедры Геологии, маркшейдерского дела и обогащения полезных

Протокол от \_\_\_\_\_ 20\_\_ г. № \_\_\_\_  
Зав. кафедрой \_\_\_\_\_ И.А. Гришин

---

Программа пересмотрена, обсуждена и одобрена для реализации в 2026 - 2027 учебном году на заседании кафедры Геологии, маркшейдерского дела и обогащения полезных

Протокол от \_\_\_\_\_ 20\_\_ г. № \_\_\_\_  
Зав. кафедрой \_\_\_\_\_ И.А. Гришин

## 1 Цели практики/НИР

Целью учебной практики по получению первичных профессиональных умений и навыков, в том числе первичных умений и навыков научно-исследовательской деятельности по направлению подготовки 08.03.01 Строительство является закрепление и углубление теоретических и практических знаний, полученных студентами при изучении дисциплин "Инженерное обеспечение строительства (геодезия, геология)".

## 2 Задачи практики/НИР

Задачами учебной практики по получению первичных профессиональных умений и навыков, в том числе первичных умений и навыков научно-исследовательской деятельности являются приобретение студентами следующих практических навыков и умений:

- выполнения проверок и юстировок геодезических приборов в полевых условиях,
- приемами работ с геодезическими приборами
- способов выполнения различных видов измерений на местности,
- обработки результатов полевых измерений,
- выполнения типовых детальных разбивок для отдельных строительных операций
- выполнения, обработки и анализа наблюдений за осадками инженерных сооружений во время их эксплуатации.

## 3 Место практики/НИР в структуре образовательной программы

Для прохождения практики/НИР необходимы знания (умения, владения), сформированные в результате изучения дисциплин/ практик:

Физика

Начертательная геометрия и компьютерная графика

Инженерное обеспечение строительства (геодезия, геология)

Знания (умения, владения), полученные в процессе прохождения практики/НИР будут необходимы для изучения дисциплин/практик:

Подготовка к сдаче и сдача государственного экзамена

## 4 Место проведения практики/НИР

Учебная-исследовательская практика проводится на территории ФГБОУ ВПО «Магнитогорский государственный технический университет им. Г.И. Носова» и скверов г. Магнитогорска – сквер МГТУ по ул. Калинина, сквер по ул. Ломоносова, парк у монумента Тыл - фронту.

Учебная-исследовательская практика осуществляется непрерывно в течении 2 недель или 108 часов. Количество зачетных единиц – 3.

Способ проведения практики/НИР: нет

Практика/НИР осуществляется дискретно

## 5 Компетенции обучающегося, формируемые в результате прохождения практики/НИР и планируемые результаты обучения

В результате прохождения практики/НИР обучающийся должен обладать следующими компетенциями:

Код индикатора	Индикатор достижения компетенции
ОПК-5	Способен участвовать в инженерных изысканиях, необходимых для строительства и реконструкции объектов строительства и жилищно-коммунального хозяйства

ОПК-5.1	Осуществляет выбор способа выполнения инженерно-геодезических изысканий и выполняет базовые измерения инженерно- геодезических изысканий для строительства
ОПК-5.2	Осуществляет выбор способа выполнения инженерно- геологических изысканий и выполняет базовые операции инженерно-геологических изысканий для строительства
ОПК-5.3	Осуществляет инженерные изыскания, требуемые при проектировании, строительстве и реконструкции объектов и жилищно-коммунального хозяйства

## 6. Структура и содержание практики/НИР

Общая трудоемкость практики/НИР составляет 3 зачетных единиц 108 акад. часов, в том числе:

– контактная работа – 0,2 акад. часов:

– самостоятельная работа – 103,9 акад. часов;

– в форме практической подготовки – 108 акад. часов.

№ п/п	Разделы (этапы) и содержание практики	Курс	Виды работ на практике, включая самостоятельную работу	Код компетенции
1.	1. раздел	2	Инструктаж по технике безопасности	ОПК-5.1, ОПК-5.2, ОПК-5.3
2.	2. раздел	2	Получение приборов и инструментов; осмотр их состояния, поверки, юстировка. Выполнение пробных измерений.	ОПК-5.1, ОПК-5.2, ОПК-5.3
3.	3. раздел	2	Определение коэффициента нитяного дальномера.	ОПК-5.1, ОПК-5.2, ОПК-5.3
4.	4. раздел	2	Рекогносцировка участка работ; выбор точек планово - высотного обоснования и закрепление их на местности.	ОПК-5.1, ОПК-5.2, ОПК-5.3
5.	5. раздел	2	Топографическая съёмка участка в масштабе 1:500 с сечением рельефа горизонталями через 0,25 метра.	ОПК-5.1, ОПК-5.2, ОПК-5.3
6.	6. раздел	2	Камеральная обработка результатов полевых измерений с составлением топографического плана участка съёмки в масштабе 1:500	ОПК-5.1, ОПК-5.2, ОПК-5.3
7.	7. раздел	2	Математическая подготовка данных для выноса в натуру осей зданий и инженерных сооружений.	ОПК-5.1, ОПК-5.2, ОПК-5.3
8.	8. раздел	2	Вынос в натуру осей зданий и сооружений	ОПК-5.1, ОПК-5.2, ОПК-5.3
9.	9. раздел	2	Разбивка кривой способом прямоугольных координат	ОПК-5.1, ОПК-5.2, ОПК-5.3
10.	10. раздел	2	Определение координат точки теодолитного хода, примыкающего к пунктам настенной полигонометрии способом однократной линейной засечки	ОПК-5.1, ОПК-5.2, ОПК-5.3
11.	11. раздел	2	Определение неприступного расстояния способом построения треугольника	ОПК-5.1, ОПК-5.2, ОПК-5.3
12.	12. раздел	2	Вынос на местности точки на проектную высоту и линии проектного уклона	ОПК-5.1, ОПК-5.2, ОПК-5.3
13.	13. раздел	2	Нивелирование по квадратам, проектирование горизонтальной площадки под условием нулевого баланса земляных работ. Составление чертежа "Картограмма земляных работ" с вычислением объёмов выемки	ОПК-5.1, ОПК-5.2, ОПК-5.3

			и насыпи на площадке.	
14.	14. раздел	2	Определение высоты и крена инженерного сооружения башенного типа.	ОПК-5.1, ОПК-5.2, ОПК-5.3
15.	15. раздел	2	Составление отчёта по геодезической практике и сдача зачёта.	ОПК-5.1, ОПК-5.2, ОПК-5.3

## **7 Оценочные средства для проведения промежуточной аттестации по практике/НИР**

Представлены в приложении 1.

## **8 Учебно-методическое и информационное обеспечение практики/НИР**

### **а) Основная литература:**

1. Дьяков, Б.Н. Геодезия: учебник / Б.Н. Дьяков. — Электрон. дан. — Санкт-Петербург : Лань, 2019. — 416 с. — Режим доступа: <https://e.lanbook.com/book/111205/#1> .
2. Симонян, В.В. Геодезия: учебное пособие / В.В. Симонян, О.Ф. Кузнецов. — Электрон. дан. — Москва : МИСИ – МГСУ, 2018. — 160 с. — Режим доступа: <https://e.lanbook.com/book/108516/#1> .
3. Хонякин, В. Н. Полевая геодезическая практика : учебное пособие / В. Н. Хонякин, С. О. Картунова, Е. А. Романько ; МГТУ. - Магнитогорск : МГТУ, 2017. - 1 электрон. опт. диск (CD-ROM). - Текст : электронный

### **б) Дополнительная литература:**

1. Ерилова, И.И. Геодезия [Электронный ресурс] : учебное пособие / И.И. Ерилова. — Электрон. дан. — Москва : МИСИС, 2017. — 55 с. — Режим доступа: <https://e.lanbook.com/book/105279/#1> .
2. Несмеянова, Ю.Б. Геодезия : лабораторный практикум [Электронный ресурс] : учебное пособие / Ю.Б. Несмеянова. — Электрон. дан. — Москва : МИСИС, 2015. — 54 с. — Режим доступа: <https://e.lanbook.com/book/93650/#1> .
3. Захаров, М.С. Картографический метод и геоинформационные системы в инженерной геологии [Электронный ресурс] : учебное пособие / М.С. Захаров, А.Г. Кобзев. — Электрон. дан. — Санкт-Петербург : Лань, 2017. — 116 с. — Режим доступа: <https://e.lanbook.com/book/97679/#1> .
4. Азаров, Б.Ф. Геодезическая практика [Электронный ресурс] : учебное пособие / Б.Ф. Азаров, И.В. Карелина, Г.И. Мурадова, Л.И. Хлебородова. — Электрон. дан. — Санкт-Петербург : Лань, 2015. — 288 с. — Режим доступа: <https://e.lanbook.com/book/65947/#1> .
5. Кузнецов, О.Ф. Основы геодезии и топография местности [Электронный ресурс] : учебное пособие / О.Ф. Кузнецов. — Электрон. дан. — Вологда : "Инфра- Инженерия", 2018. — 286 с. — Режим доступа: <https://e.lanbook.com/book/108671/#1> .
6. Браверман, Б.А. Программное обеспечение геодезии, фотограмметрии, кадастра, инженерных изысканий [Электронный ресурс] : учебное пособие / Б.А. Браверман. — Электрон. дан. — Вологда : "Инфра-Инженерия", 2018. — 244 с. — Режим доступа: <https://e.lanbook.com/book/108673/#1> .
7. Кузнецов, О.Ф. Основы геодезии и топография местности [Электронный ресурс] : учебное пособие / О.Ф. Кузнецов. — Электрон. дан. — Вологда : "Инфра- Инженерия", 2017. — 286 с. — Режим доступа: <https://e.lanbook.com/book/95741/#1> .
8. Оптические и оптико-электронные приборы в геодезии, строительстве и архитектуре: [Электронный ресурс] : учебное пособие / В.А. Соломатин. М.: "Машиностроение", 2013. — 288 с. - Режим доступа: [http://e.lanbook.com/books/element.php?pl1\\_id=5796/#1](http://e.lanbook.com/books/element.php?pl1_id=5796/#1) .
9. Попов В.Н., Букринский В.А., Бруевич П.Н., Боровский Д.И. Геодезия и маркшейдерия: Учебник для ВУЗов. – 3-е изд. – М.: Издательство «Горная книга». Издательство МГТУ, 2010. – 453 с. Режим доступа: [https://e.lanbook.com/book/66452?category\\_pk=1992#book\\_name/#1](https://e.lanbook.com/book/66452?category_pk=1992#book_name/#1) . ISBN: 978-5-98672-179-8.
10. Попов В.Н., Чекалин С.И. Геодезия: учебник для вузов. – М.:



**в) Методические указания:**

1. Хонякин, В. Н. Полевая геодезическая практика : учебное пособие / В. Н. Хонякин, С. О. Картунова, Е. А. Романько ; МГТУ. - Магнитогорск : МГТУ, 2017. - 1 электрон. опт. диск (CD-ROM). - Текст : электронный.

Хонякин В.Н., Опалев И.И. Рабочая тетрадь по дисциплинам «Геодезия», «Геодезия и маркшейдерия» и «Инженерная геодезия» для студентов специальностей 130404, 130408, 190701, 270105, 270109, 270205. Магнитогорск: ГОУ ВПО «МГТУ», 2011.

Хонякин В.Н., Опалев И.И. Контрольная работа по составлению совмещенного плана теодолитной и тахеометрической съемок в масштабе 1:1000 с использованием геодезического панно Г.И. Хунджуа. Магнитогорск: ГОУ ВПО «МГТУ», 2011.

Рубцов Н.В. Работа с теодолитом. Методические указания к лабораторным работам по дисциплине «Инженерная геодезия» для студентов специальностей 050103, 270102, 270105, 270106, 270112, 270205, 130402 и направлений 2070100. Магнитогорск: ГОУ ВПО «МГТУ», 2010.

Хонякин В.Н. Работа с нивелиром. Методические указания к лабораторным занятиям по дисциплинам «Инженерная геодезия», «Геодезия и маркшейдерия», «Картография с основами топографии» для студентов специальностей 050103, 270102, 270105, 270106, 270112, 270205, 130402 и направлений 2070100. Магнитогорск: ГОУ ВПО «МГТУ», 2010.

Хонякин В.Н. Графические работы. Методические указания по составлению совмещенного плана теодолитно-тахеометрической съемки по дисциплинам «Геодезия», «Геодезия и маркшейдерия», «Инженерная геодезия» и «Картография с основами топографии» для студентов специальностей 050103, 270102, 270105, 270106, 270109, 270301, 130402 дневной формы обучения. Магнитогорск: ГОУ ВПО «МГТУ», 2010 – 32с.

Рубцов Н.В. Вертикальная планировка строительной площадки. Нивелирование по квадратам. Методические указания по учебной геодезической практике для студентов специальностей 270102, 270105, 270106, 270114. Магнитогорск: ГОУ ВПО «МГТУ», 2008

**г) Программное обеспечение и Интернет-ресурсы:**

**Программное обеспечение**

Наименование ПО	№ договора	Срок действия лицензии
MS Windows 7	Д-1227-18 от 08.10.2018	11.10.2021
MS Windows 7	Д-757-17 от 27.06.2017	27.07.2018
MS Office 2007	№ 135 от 17.09.2007	бессрочно
7Zip	свободно распространяемое ПО	бессрочно

**Профессиональные базы данных и информационные справочные системы**

Название курса	Ссылка
Национальная информационно-аналитическая система	URL:
Поисковая система Академия Google (Google Scholar)	URL: <a href="https://scholar.google.ru/">https://scholar.google.ru/</a>
Информационная система - Единое окно доступа к	URL: <a href="http://window.edu.ru/">http://window.edu.ru/</a>

**9 Материально-техническое обеспечение практики/НИР**

## Тип и название аудитории Оснащение аудитории

Учебные аудитории для проведения занятий Мультимедийные средства хранения, передачи и представления информации лекционного типа

Учебные аудитории для проведения практических Персональные компьютеры с пакетом MS Office, выходом в Интернет и с доступом в занятия, групповых и индивидуальных консультаций, электронную информационно-образовательную среду университета текущего контроля и промежуточной аттестации

Аудитории для самостоятельной работы: Персональные компьютеры с пакетом MS Office, выходом в Интернет и с доступом в компьютерные классы; читальные залы библиотеки электронную информационно-образовательную среду университета

Помещение для хранения и профилактического Стеллажи для хранения учебно-наглядных пособий и учебно-методической документации. обслуживания учебного оборудования

Лаборатория геодезии и маркшейдерского дела Макеты и рабочие приборы для выполнения полевых геодезических измерений; геодезическое панно Хунджуа; геодезические столбы, в которых хранятся приборы для проведения практики, плакаты, тематика которых соответствует выполняемым работам; набор визирных целей, которые позволяют разрабатывать варианты работ и выполнять контроль их выполнения; обучающие компьютерные программы по расчету ведомости координат, величин углов, решению прямой и обратной геодезических задач и др.; плакаты: работа с теодолитом, работа с нивелиром, контрольная работа.

## **7 Оценочные средства для проведения промежуточной аттестации по учебной-изыскательской практики**

Промежуточная аттестация по учебной изыскательской практике имеет целью определить степень достижения запланированных результатов обучения и проводится в форме зачета с оценкой.

Зачет с оценкой выставляется обучающемуся за подготовку и защиту отчета по практике.

Подготовка отчета выполняется обучающимся самостоятельно под руководством преподавателя. При подготовке отчета обучающийся должен показать свое умение работать с нормативным материалом, систематизировать и анализировать фактический материал и самостоятельно творчески его осмысливать.

Содержание отчета определяется индивидуальным заданием – участком местности для съемки, выданным руководителем практики полевым бригадам. В процессе подготовки отчета обучающийся должен разобраться в теоретических вопросах, самостоятельно проанализировать практический материал.

На протяжении всего периода прохождения практики обучающийся должен вести дневник по практике, который будет являться приложением к отчету.

Готовый отчет сдается на проверку преподавателю не позднее 3-х дней до окончания практики. Преподаватель, проверив отчет, может вернуть его для доработки вместе с письменными замечаниями. Обучающийся должен устранить полученные замечания и публично защитить отчет.

Цель прохождения практики:

- ознакомление с организацией геодезических работ в полевых условиях;
- освоение технологии производства основных видов топографо-геодезических работ и обработки измерений и графической интерпретации, решения различных геодезических задач;

Задачи практики:

- приобретение навыков работы с геодезическими приборами, выполнение их поверок и юстировок в полевых условиях;
- овладение техникой геодезических угловых, линейных и высотных измерений, решения различных геодезических задач;
- камеральной обработки и уравнивания результатов измерений и графических построений;
- умение организовать работу коллектива;
- развитие интереса к научным исследованиям.

Вопросы, подлежащие изучению:

- безопасность ведения полевых геодезических работ;
- правила обращения с геодезическими приборами и инструментом;
- планово-высотное обоснование участка съемки;
- решение различных инженерно-геодезических задач;
- камеральная обработка результатов съемки;
- графические работы;
- структуризация материала.

Планируемые результаты практики:

- навыки оформления первичной геодезической документации (полевые журналы);
- овладение основными методами геодезических измерений, вычислений и построений на местности;
- навыки работы с геодезическими приборами и геологическими инструментами;
- топографические планы;
- графическая геодезическая документация;
- навыки организации и выполнения работ в составе бригады;
- навыки исследовательской работы и научного творчества;
- публичная защита отчета по практике.

### **Пример индивидуального задания на практику**

1. Инструктаж по технике безопасности

2. Получение приборов и инструментов; осмотр их состояния, поверки, юстировка. Выполнение пробных измерений. Определение коэффициента нитяного дальномера.
3. Создание планово-высотного обоснования съёмки участка в масштабе 1:500 с сечением рельефа горизонталями через 0,25 метра и выноса в натуру проектов горизонтальной и вертикальной планировок.
4. Рекогносцировка участка работ; выбор точек планово - высотного обоснования и закрепление их на местности
5. Топографическая съёмка участка в масштабе 1:500 с сечением рельефа горизонталями через 0,25 метра.
6. Камеральная обработка результатов полевых измерений с составлением топографического плана участка съёмки в масштабе 1:500
7. Математическая подготовка данных для выноса в натуру осей зданий и инженерных сооружений.
8. Вынос в натуру осей зданий и сооружений.
9. Разбивка кривой способом прямоугольных координат
10. Определение координат точки теодолитного хода, примыкающего к пунктам настенной полигонометрии способом однократной линейной засечки
11. Определение неприступного расстояния способом построения треугольника
12. Вынос на местности точки на проектную высоту и линии проектного уклона
13. Нивелирование по квадратам, проектирование горизонтальной площадки под условием нулевого баланса земляных работ. Составление чертежа "Картограмма земляных работ" с вычислением объёмов выемки и насыпи на площадке.
14. Определение высоты и крена инженерного сооружения башенного типа
15. Составление отчёта по геодезической практике и сдача зачёта.

**Оценочные средства для проведения промежуточной аттестации обучающихся на практике:**

1. Осмотр состояния теодолитов и нивелиров, поверки, юстировка. Выполнение пробных измерений. Определение коэффициента нитяного дальномера.
2. Создание планово-высотного обоснования съёмки участка в масштабе 1:500 с сечением рельефа горизонталями через 0,25 метра и выноса в натуру проектов горизонтальной и вертикальной планировок.
3. Рекогносцировка участка работ; выбор точек планово - высотного обоснования и закрепление их на местности
4. Топографическая съёмка участка в масштабе 1:500 с сечением рельефа горизонталями через 0,25 метра.
5. Камеральная обработка результатов полевых измерений с составлением топографического плана участка съёмки в масштабе 1:500
6. Математическая подготовка данных для выноса в натуру осей зданий и инженерных сооружений.
7. Вынос в натуру осей зданий и сооружений.
8. Разбивка кривой способом прямоугольных координат
9. Определение координат точки теодолитного хода, примыкающего к пунктам настенной полигонометрии способом однократной линейной засечки
10. Определение неприступного расстояния способом построения треугольника
11. Вынос на местности точки на проектную высоту и линии проектного уклона
12. Нивелирование по квадратам, проектирование горизонтальной площадки под условием нулевого баланса земляных работ. Составление чертежа "Картограмма земляных работ" с вычислением объёмов выемки и насыпи на площадке.
13. Определение высоты и крена инженерного сооружения башенного типа
14. Составление отчёта по геодезической части практике и сдача зачёта.

## **Требования к оформлению отчета**

Страницы текста отчета по практике должны соответствовать формату А4 (210x297 мм) (по ГОСТ 2.301-68. «Форматы»).

Ориентация страниц отчета:

- для текстовой части отчета - книжная;
- для приложений - книжная и/или альбомная.

Параметры страниц:

Поля (мм): левое - 30, верхнее - 20, нижнее - 20, правое - 10. Односторонняя печать текста на компьютере, междустрочный интервал - 1,5; шрифт TimesNewRoman (размер основного текста - 14 пт; размер шрифта сносок, таблиц, приложений - 12 пт.). Выравнивание текста - по ширине, без отступов. Абзац - 1,25 см. Автоматическая расстановка переносов.

Такие структурные элементы отчета, как содержание, введение, разделы, заключение, список использованных источников и приложения следует начинать с нового листа. Только параграфы продолжаются по тексту. Расстояние между заголовком и текстом составляет 2 интервала, а между заголовками главы и параграфа - 1 интервал.

Названия всех структурных элементов внутри работы могут выделяться жирным шрифтом, без подчеркивания.

Заголовки структурных элементов отчета, а именно, СОДЕРЖАНИЕ, ВВЕДЕНИЕ, ЗАКЛЮЧЕНИЕ, СПИСОК ЛИТЕРАТУРЫ и ПРИЛОЖЕНИЯ следует располагать посередине строки без абзаца, без точки в конце и печатать прописными буквами, не подчеркивая.

Разделы отчета необходимо нумеровать арабскими цифрами в пределах всего текста без точки. Слово «Глава» не пишется. После номера главы приводится ее название прописными буквами без точки в конце, не подчеркивая. Если заголовок состоит из двух предложений, их разделяют точкой. Наименование разделов следует располагать посередине строки без абзаца, без точки в конце.

Все страницы отчета (в том числе приложения) следует нумеровать арабскими цифрами, начиная со страницы 3, которая соответствует элементу «Введение». Номер страницы проставляют в центре нижней части листа без точки.

Общий объем отчета по практике – 15-20 страниц.

В состав отчета входят комплект правильно оформленных полевых журналов: №1 – теодолитной съемки, №2 – технического нивелирования и измерения длин линий стальными рулетками, №3 – тахеометрической съемки, №4 – решения геодезических задач и глазомерной съемки на полевой геодезической практике; ведомость вычисления координат вершин теодолитного хода, топографический план участка местности в масштабе 1:1000.

Показатели и критерии оценивания:

– на оценку «отлично» (5 баллов) – обучающийся представляет отчет, в котором в полном объеме, верно выполнены все задания практики, журналы оформлены чисто, без помарок и исправлений; графическая обработка результатов измерений выполнена согласно требованиям нормативных документов, чисто; при выполнении полевых работ и камеральной обработке результатов не было допущено ошибок, работы выполнены быстро, качественно, без задержек.

На публичной защите обучающийся демонстрирует системность и глубину знаний, полученных при прохождении практики; стилистически грамотно, логически правильно излагает ответы на вопросы; дает исчерпывающие ответы на дополнительные вопросы преподавателя; способен обобщить материал, сделать собственные выводы, выразить свое мнение, привести иллюстрирующие примеры.

– на оценку «хорошо» (4 балла) – обучающийся представляет отчет, в котором в полном объеме, верно выполнены все задания практики, журналы оформлены чисто, без помарок и исправлений; графическая обработка результатов измерений выполнена согласно требованиям нормативных документов, чисто; при выполнении полевых работ и камеральной обработке результатов не было допущено ошибок, работы выполнены быстро, качественно, без задержек.

На публичной защите обучающийся демонстрирует достаточную полноту знаний в объеме программы практики, при наличии лишь несущественных неточностей в изложении содержания основных и дополнительных ответов; владеет необходимой для ответа терминологией; недостаточно полно раскрывает сущность вопроса; отсутствуют иллюстрирующие примеры, обобщающее мнение студента недостаточно четко выражено.



– на оценку «удовлетворительно» (3 балла) – обучающийся представляет отчет, в котором в полном объеме, верно выполнены все задания практики, журналы оформлены с нарушением требований, с многочисленными помарками и исправлениями; графическая обработка результатов измерений выполнена не в полном соответствии с требованиями нормативных документов, с помарками; при выполнении полевых работ и камеральной обработке результатов было допущено много грубых ошибок, что привело к затягиванию выполнения заданий практики, плохая самоорганизация при выполнении работ.

На публичной защите обучающийся демонстрирует недостаточно последовательные знания по вопросам программы практики; использует специальную терминологию, но допускает ошибки в определении основных понятий, которые затрудняется исправить самостоятельно; демонстрирует способность самостоятельно, но не глубоко, анализировать материал, раскрывает сущность решаемой проблемы только при наводящих вопросах преподавателя; отсутствуют иллюстрирующие примеры, отсутствуют выводы.

– на оценку «неудовлетворительно» (2 балла) – обучающийся представляет отчет, в котором не в полном объеме, неверно выполнены задания практики, журналы оформлены с нарушением требований, с многочисленными помарками и исправлениями; графическая обработка результатов измерений выполнена не в соответствии с требованиями нормативных документов, с помарками; при выполнении полевых работ и камеральной обработке результатов было допущено много грубых ошибок, что привело к невыполнению заданий практики, плохая самоорганизация при выполнении работ. Отчет с замечаниями преподавателя возвращается обучающемуся на доработку, и условно допускается до публичной защиты.

На публичной защите обучающийся демонстрирует фрагментарные знания в рамках программы практики; не владеет минимально необходимой терминологией; допускает грубые логические ошибки, отвечая на вопросы преподавателя, которые не может исправить самостоятельно.

– на оценку «неудовлетворительно» (1 балл) – полевые работы не выполнены, обучающийся не представляет отчет, либо в представленном отчете не выполнены задания практики, графическая обработка данных не выполнена, журналы не оформлены. Отчет с замечаниями преподавателя возвращается обучающемуся на доработку, и не допускается до публичной защиты.