



МИНИСТЕРСТВО НАУКИ И ВЫСШЕГО ОБРАЗОВАНИЯ
РОССИЙСКОЙ ФЕДЕРАЦИИ

Федеральное государственное бюджетное образовательное учреждение
высшего образования
«Магнитогорский государственный технический университет им. Г.И. Носова»



УТВЕРЖДАЮ
Директор ИГДиТ
И.А. Пыгалев

15.03.2021 г.

РАБОЧАЯ ПРОГРАММА ПРАКТИКИ/НИР
УЧЕБНАЯ - ГЕОДЕЗИЧЕСКАЯ ПРАКТИКА

Направление подготовки (специальность)
21.05.04 Горное дело

Направленность (профиль/специализация) программы
Горные машины и оборудование

Уровень высшего образования - специалитет

Форма обучения
заочная

Институт/ факультет	Институт горного дела и транспорта
Кафедра	Геологии, маркшейдерского дела и обогащения полезных ископаемых
Курс	2

Магнитогорск
2021 год

Программа практики/НИР составлена на основе ФГОС ВО - специалитет по специальности 21.05.04 Горное дело (приказ Минобрнауки России от 12.08.2020 г. № 987)

Программа практики/НИР рассмотрена и одобрена на заседании кафедры Геологии, маркшейдерского дела и обогащения полезных ископаемых
03.03.2021 протокол №7


Зав. кафедрой  И.А. Гришин


Программа практики/НИР одобрена методической комиссией ИГДиТ
15.03.2021 г. Протокол № 5


Председатель  И.А. Пыталев

Согласовано: Зав. кафедрой Горных машин и транспортно-технологических комплексов

 А.М. Мажитов

Программа составлена:
доцент кафедры ГМДиОПИ, канд. техн. наук  Е.А. Романько

ст. преподаватель кафедры ГМДиОПИ,  С.О. Картунова

Рецензент:
директор ООО "Магнитогорская маркшейдерско-геодезическая компания" ,
 А.А. Шекунова



Лист актуализации программы

Программа пересмотрена, обсуждена и одобрена для реализации в 2022 - 2023 учебном году на заседании кафедры Геологии, маркшейдерского дела и обогащения полезных

Протокол от _____ 20__ г. № ____
Зав. кафедрой _____ И.А. Гришин

Программа пересмотрена, обсуждена и одобрена для реализации в 2023 - 2024 учебном году на заседании кафедры Геологии, маркшейдерского дела и обогащения полезных

Протокол от _____ 20__ г. № ____
Зав. кафедрой _____ И.А. Гришин

Программа пересмотрена, обсуждена и одобрена для реализации в 2024 - 2025 учебном году на заседании кафедры Геологии, маркшейдерского дела и обогащения полезных

Протокол от _____ 20__ г. № ____
Зав. кафедрой _____ И.А. Гришин

Программа пересмотрена, обсуждена и одобрена для реализации в 2025 - 2026 учебном году на заседании кафедры Геологии, маркшейдерского дела и обогащения полезных

Протокол от _____ 20__ г. № ____
Зав. кафедрой _____ И.А. Гришин

Программа пересмотрена, обсуждена и одобрена для реализации в 2026 - 2027 учебном году на заседании кафедры Геологии, маркшейдерского дела и обогащения полезных

Протокол от _____ 20__ г. № ____
Зав. кафедрой _____ И.А. Гришин

Программа пересмотрена, обсуждена и одобрена для реализации в 2027 - 2028 учебном году на заседании кафедры Геологии, маркшейдерского дела и обогащения полезных

Протокол от _____ 20__ г. № ____
Зав. кафедрой _____ И.А. Гришин

Программа пересмотрена, обсуждена и одобрена для реализации в 2028 - 2029 учебном году на заседании кафедры Геологии, маркшейдерского дела и обогащения полезных

Протокол от _____ 20__ г. № ____
Зав. кафедрой _____ И.А. Гришин

1 Цели практики/НИР

закрепление и углубление теоретических и практических знаний, полученных студентами при изучении дисциплины «Геодезия и маркшейдерия», формирование практических навыков работы с геодезическим оборудованием в полевых условиях, математической и графической обработки результатов измерения.

2 Задачи практики/НИР

Задачей практики является подготовка специалиста, умеющего самостоятельно:

- выполнять поверки и юстировки геодезических приборов в полевых условиях,
- владеть методикой выполнения работ с геодезическими приборами
- владеть способами выполнения различных видов измерений на местности,
- обрабатывать результаты полевых измерений,
- выполнять типовые детальные разбивки для отдельных геодезических операций,
- решать различные геодезические задачи.

3 Место практики/НИР в структуре образовательной программы

Для прохождения практики/НИР необходимы знания (умения, владения), сформированные в результате изучения дисциплин/практик:

Физика

Инженерная и компьютерная графика

Знания (умения, владения), полученные в процессе прохождения практики/НИР будут необходимы для изучения дисциплин/практик:

Геодезия и маркшейдерия

Учебная - ознакомительная практика

Производственная - преддипломная практика

Производственная - научно-исследовательская работа

Производственная - производственно- технологическая практика

4 Место проведения практики/НИР

на предприятиях, в учреждениях, организациях по месту трудовой деятельности обучающегося

на территории ФГБОУ ВПО «Магнитогорский государственный технический университет им. Г.И. Носова» и скверов г. Магнитогорска – сквер МГТУ по ул. Калинина, сквер по ул. Ломоносова, парк у монумента "Тыл – фронту", учебный полигон (УОЦ "Юность", озеро Банное), гора Ежовая, Березовая, карьеры горы Магнитной (Западный , Восточный , Подотвальное), река Урал, Аблязовские луга, учебные лаборатории кафедры ГМДиОПИ (кабинеты минералогии и петрографии, геологический музей) и РМПИ (механики грунтов)

Способ проведения практики/НИР: выездная

Практика/НИР осуществляется непрерывно

5 Компетенции обучающегося, формируемые в результате прохождения практики/НИР и планируемые результаты обучения

В результате прохождения практики/НИР обучающийся должен обладать следующими компетенциями:

Код индикатора	Индикатор достижения компетенции
ОПК-12	Способен определять пространственно-геометрическое положение объектов, осуществлять необходимые геодезические и маркшейдерские измерения, обрабатывать и интерпретировать их результаты

ОПК-12.1	Использует различные виды геодезических измерений для определения пространственно-геометрического положения объектов съемок с целью составления горнографической документации
ОПК-12.2	Осуществляет контроль за соблюдением проектных решений

6. Структура и содержание практики/НИР

Общая трудоемкость практики/НИР составляет 3 зачетных единиц 108 акад. часов, в том числе:

– контактная работа – 0,2 акад. часов:

– самостоятельная работа – 103,9 акад. часов;

– в форме практической подготовки – 108 акад. часов.

№ п/п	Разделы (этапы) и содержание практики	Курс	Виды работ на практике, включая самостоятельную работу	Код компетенции
1.	Подготовительный этап. Обучение правилам технике безопасности.	2	Техника безопасности при выполнении маркшейдерских работ на предприятии. Ознакомиться с основными опасными факторами на предприятии. Инструктаж по ТБ согласно занимаемой должности. Ознакомиться с индивидуальными средствами защиты и их использованием в аварийных ситуациях.	ОПК-12.1, ОПК-12.2
2.	Геодезические работы	2	Организация геолого-маркшейдерской службы на предприятии.	ОПК-12.1, ОПК-12.2
2.	Геодезические работы	2	Инструменты и приборы, геодезическая документация, программное обеспечение обработки результатов геодезических съёмок. Поверки геодезических приборов.	ОПК-12.1, ОПК-12.2
2.	Геодезические работы	2	Опорные геодезическая сеть на поверхности: способы создания опорной сети, состояние	ОПК-12.1, ОПК-12.2
2.	Геодезические работы	2	Выполнение геодезических работ на предприятии: измерение горизонтальных и вертикальных углов, превышений, вертикальной планировки строительной площадки, вынос на местность точек с заданными координатами, вынос линий, и др.	ОПК-12.1, ОПК-12.2
3.	Составление отчёта	2	Составление и оформление отчета: - дневник практики; - полевые журналы маркшейдерско-геологической съемки - графическая документация (планы, разрезы)	ОПК-12.1, ОПК-12.2

7 Оценочные средства для проведения промежуточной аттестации по практике/НИР

Представлены в приложении 1.

8 Учебно-методическое и информационное обеспечение практики/НИР

а) Основная литература:

Хонякин В.Н., Картунова С.О., Романько Е.А. Полевая геодезическая практика [Электронный ресурс] : учебное пособие / МГТУ. – Магнитогорск : МГТУ, 2017 . – 1 электрон. опт. диск (CD-ROM).

Никифоров, С.Э. Геодезия. Учебная геодезическая практика : учебное пособие / С.Э. Никифоров, И.И. Ерилова. — Москва : МИСИС, 2019. — 120 с. — ISBN 978-5-907061-89-7. — Текст : электронный // Лань : электронно-библиотечная система. — URL: <https://e.lanbook.com/reader/book/129013/>. — Режим доступа: для авториз. пользователей.

б) Дополнительная литература:

1. Несмеянова, Ю.Б. Геодезия : лабораторный практикум [Электронный ресурс] : учебное пособие / Ю.Б. Несмеянова. — Электрон. дан. — Москва : МИСИС, 2015. — 54 с. — Режим доступа: <https://e.lanbook.com/book/93650>. — Режим доступа: для авториз. пользователей.

2. Голованов, В.А. Маркшейдерские и геодезические приборы : учебное пособие / В.А. Голованов. — Санкт-Петербург : Лань, 2020. — 140 с. — ISBN 978-5- 8114-4088-7. — Текст : электронный // Лань : электронно-библиотечная система. — URL: <https://e.lanbook.com/reader/book/130158>. — Режим доступа: для авториз. пользователей.

3 Никифоров, С.Э. Геодезия. Учебная геодезическая практика : учебное пособие / С.Э. Никифоров, И.И. Ерилова. — Москва : МИСИС, 2019. — 120 с. — ISBN 978-5-907061-89-7. — Текст : электронный // Лань : электронно-библиотечная система. — URL: <https://e.lanbook.com/reader/book/129013/>. — Режим доступа: для авториз. пользователей.

4. Роут, Г. Н. Маркшейдерия : учебное пособие / Г. Н. Роут, Т. Б. Рогова, Т. В. Ми-хайлова. — Кемерово : КузГТУ имени Т.Ф. Горбачева, 2019. — 146 с. — ISBN 978-5-00137-081-9. — Текст : электронный // Лань : электронно-библиотечная система. — URL: <https://e.lanbook.com/reader/book/133877/>. — Режим доступа: для авториз. пользователей.

5. Дьяков, Б.Н. Геодезия : учебник / Б.Н. Дьяков. — 2-е изд., испр. — Санкт-Петербург : Лань, 2019. — 416 с. — ISBN 978-5-8114-3012-3. — Текст : электронный // Лань : электронно-библиотечная система. — URL: <https://e.lanbook.com/reader/book/111205>. — Режим доступа: для авториз. пользователей.

6. Ерилова, И.И. Маркшейдерия : учебное пособие / И.И. Ерилова. — Москва : МИСИС, 2018. — 84 с. — ISBN 978-5-907061-03-3. — Текст : электронный // Лань : электронно-библиотечная система. — URL: <https://e.lanbook.com/book/115261>. — Режим доступа: для авториз. пользователей.

7. Ерилова, И.И. Геодезия : учебное пособие / И.И. Ерилова. — Москва : МИСИС, 2017. — 55 с. — Текст : электронный // Лань : электронно-библиотечная система. — URL: <https://e.lanbook.com/book/105279>. — Режим доступа: для авториз. пользователей.

в) Методические указания:

1. Хонякин В.Н., Опалев И.И. Контрольная работа по составлению совмещенного плана теодолитной и тахеометрической съемок в масштабе 1:1000 с

использованием геодезического панно Г.И. Хунджуа. Магнитогорск: ГОУ ВПО «МГТУ», 2011.

2. Рубцов Н.В. Работа с теодолитом. Методические указания к лабораторным работам по дисциплине «Инженерная геодезия» для студентов специальностей 050103, 270102, 270105, 270106, 270112, 270205, 130402 и направлений 2070100. Магнитогорск: ГОУ ВПО «МГТУ», 2010.

3. Хонякин В.Н. Работа с нивелиром. Методические указания к лабораторным занятиям по дисциплинам «Инженерная геодезия», «Геодезия и маркшейдерия», «Картография с основами топографии» для студентов специальностей 050103, 270102, 270105, 270106, 270112, 270205, 130402 и направлений 2070100. Магнитогорск: ГОУ ВПО «МГТУ», 2010.

4. Хонякин В.Н. Графические работы. Методические указания по составлению со-вмещенного плана теодолитно-тахеометрической съемки по дисциплинам «Геодезия», «Геодезия и маркшейдерия», «Инженерная геодезия» и «Картография с основами топографии» для студентов специальностей 050103, 270102, 270105, 270106, 270109, 270301, 130402 дневной формы обучения. Магнитогорск: ГОУ ВПО «МГТУ», 2010 – 32с.

5. Рубцов Н.В. Вертикальная планировка строительной площадки. Нивелирование по квадратам. Методические указания по учебной геодезической практике для студентов специальностей 270102, 270105, 270106, 270114. Магнитогорск: ГОУ ВПО «МГТУ», 2008.

г) Программное обеспечение и Интернет-ресурсы:

<http://www.mining-enc.ru/> Горная энциклопедия

<http://www.miningexpo.ru/> Горнопромышленный портал России

www.plutongeo.ru Плутон Холдинг. Геодезические приборы и оборудование

<http://www.giab-online.ru> Горный информационно-аналитический бюллетень

<http://www.catalogmineralov.ru> Каталог минералов

<https://geomix.ru/blog/gornoe-delo/> Geomix: Программное обеспечение и инжиниринговые услуги для горной отрасли. Горное дело.

Программное обеспечение

Наименование ПО	№ договора	Срок действия лицензии
MS Windows 7	Д-1227-18 от 08.10.2018	11.10.2021
MS Windows 7	Д-757-17 от 27.06.2017	27.07.2018
MS Office 2007	№ 135 от 17.09.2007	бессрочно
7Zip	свободно распространяемое ПО	бессрочно
КРЕДО	Д-414-08 от 04.07.2008	бессрочно
КРЕДО	Д-414-08 от 04.07.2008	бессрочно
Электронные	К-278-11 от 15.07.2011	бессрочно

Профессиональные базы данных и информационные справочные системы

Название курса	Ссылка
Международная база справочных изданий по всем	http://www.springer.com/refer
Международная коллекция научных протоколов по	http://www.springerprotocols
Международная реферативная и полнотекстовая	http://scopus.com
Международная наукометрическая реферативная и	http://webofscience.com
Университетская информационная система РОССИЯ	https://uisrussia.msu.ru
Электронные ресурсы библиотеки МГТУ им. Г.И.	http://magtu.ru:8085/marcweb
Российская Государственная библиотека. Каталоги	https://www.rsl.ru/ru/4readers
Федеральное государственное бюджетное учреждение	URL: http://www1.fips.ru/
Информационная система - Единое окно доступа к	URL: http://window.edu.ru/

Поисковая система Академия Google (Google Scholar)	URL: https://scholar.google.ru/
Национальная информационно-аналитическая	URL:

9 Материально-техническое обеспечение практики/НИР

Лаборатория геодезии и маркшейдерского дела теодолиты Т30 и 2Т30, нивелиры НЗ, рулетки, нивелирные деревянные рейки, башмаки, вешки, штативы, плакаты, тематика которых соответствует выполняемым работам; обучающие компьютерные программы по расчету ведомости координат, величин углов, решению прямой и обратной геодезических задач и др.; плакаты: работа с теодолитом, работа с нивелиром, контрольная работа, геологические молотки, компасы, эталонные коллекции горных пород и минералов, шкала Мооса

Кабинет минералогии, петрографии, механики грунтов Для выполнения работ по практике для каждой бригады студентов необходимо следующее оборудование:

рюкзак - 1 шт., геологический молоток - 2 шт., рулетка - 2 шт., лупа - 1 шт., лопата - 2 шт., горный компас - 1 шт., кольца - 2 шт., нож - 1 шт., мешочки упаковочные - 5 шт., этикетки, простой карандаш - 2 шт., фотоаппарат - 1 шт.

Аудитории для самостоятельной работы: компьютерные классы; читальные залы библиотеки Персональные компьютеры с пакетом MS Office, выходом в Интернет и с доступом в электронную информационно-образовательную среду университета

Оценочные средства для проведения промежуточной аттестации по учебной геодезической практике

Промежуточная аттестация по учебной практике имеет целью определить степень достижения запланированных результатов обучения и проводится в форме зачета с оценкой.

Зачет с оценкой выставляется обучающемуся за выполненную в полном объеме работу, подготовку и защиту отчета по практике.

Содержание работы на практике приведено в соответствующем пункте рабочей программы.

На протяжении всего периода прохождения практики обучающийся должен вести дневник по практике, который будет являться приложением к отчету.

Готовый отчет сдается на проверку преподавателю не позднее 3-х дней до окончания практики. Преподаватель, проверив отчет, может возвратить его для доработки вместе с письменными замечаниями. Обучающийся должен устранить полученные замечания и публично защитить отчет.

Примерное индивидуальное задание на учебную геодезическую практику:

1. Инструктаж по технике безопасности
2. Получение приборов и инструментов; осмотр их состояния, поверки, юстировка. Выполнение пробных измерений. Определение коэффициента нитяного дальномера.
3. Создание планово-высотного обоснования съёмки участка в масштабе 1:500 с сечением рельефа горизонталями через 0,25 метра и выноса в натуру проектов горизонтальной и вертикальной планировок.
4. Рекогносцировка участка работ; выбор точек планово - высотного обоснования и закрепление их на местности
5. Топографическая съёмка участка в масштабе 1:500 с сечением рельефа горизонталями через 0,25 метра.
6. Камеральная обработка результатов полевых измерений с составлением топографического плана участка съёмки в масштабе 1:500
7. Математическая подготовка данных для выноса в натуру осей зданий и инженерных сооружений.
8. Вынос в натуру осей зданий и сооружений.
9. Разбивка кривой способом прямоугольных координат
10. Определение координат точки теодолитного хода, примыкающего к пунктам настенной полигонометрии способом однократной линейной засечки
11. Определение неприступного расстояния способом построения треугольника
12. Вынос на местности точки на проектную высоту и линии проектного уклона
13. Нивелирование по квадратам, проектирование горизонтальной площадки под условием нулевого баланса земляных работ. Составление чертежа "Картограмма земляных работ" с вычислением объёмов выемки и насыпи на площадке.
14. Определение высоты и крена инженерного сооружения башенного типа
15. Составление отчёта по геодезической части практике и сдача зачёта.

Оценочные средства для проведения промежуточной аттестации обучающихся на практике:

1. Осмотр состояния теодолитов и нивелиров, поверки, юстировка. Выполнение пробных измерений. Определение коэффициента нитяного дальномера.

2. Создание плано-высотного обоснования съёмки участка в масштабе 1:500 с сечением рельефа горизонталями через 0,25 метра и выноса в натуру проектов горизонтальной и вертикальной планировок.
3. Рекогносцировка участка работ; выбор точек плано-высотного обоснования и закрепление их на местности
4. Топографическая съёмка участка в масштабе 1:500 с сечением рельефа горизонталями через 0,25 метра.
5. Камеральная обработка результатов полевых измерений с составлением топографического плана участка съёмки в масштабе 1:500
6. Математическая подготовка данных для выноса в натуру осей зданий и инженерных сооружений.
7. Вынос в натуру осей зданий и сооружений.
8. Разбивка кривой способом прямоугольных координат
9. Определение координат точки теодолитного хода, примыкающего к пунктам настенной полигонометрии способом однократной линейной засечки
10. Определение неприступного расстояния способом построения треугольника
11. Вынос на местности точки на проектную высоту и линии проектного уклона
12. Нивелирование по квадратам, проектирование горизонтальной площадки под условием нулевого баланса земляных работ. Составление чертежа "Картограмма земляных работ" с вычислением объёмов выемки и насыпи на площадке.
13. Определение высоты и крена инженерного сооружения башенного типа

Показатели и критерии оценивания:

– на оценку **«отлично»** (5 баллов) – обучающийся представляет отчет, в котором в полном объеме раскрыто содержание задания; текст излагается последовательно и логично с применением актуальных нормативных документов; в отчете дана всесторонняя оценка практического материала; используется творческий подход к решению проблемы; сформулированы экономически обоснованные выводы и предложения. Отчет соответствует предъявляемым требованиям к оформлению.

На публичной защите обучающийся демонстрирует системность и глубину знаний, полученных при прохождении практики; стилистически грамотно, логически правильно излагает ответы на вопросы; дает исчерпывающие ответы на дополнительные вопросы преподавателя; способен обобщить материал, сделать собственные выводы, выразить свое мнение, привести иллюстрирующие примеры.

– на оценку **«хорошо»** (4 балла) – обучающийся представляет отчет, в котором содержание раскрыто достаточно полно, материал излагается с применением актуальных нормативных документов, основные положения хорошо проанализированы, имеются выводы и экономически обоснованные предложения. Отчет в основном соответствует предъявляемым требованиям к оформлению.

На публичной защите обучающийся демонстрирует достаточную полноту знаний в объеме программы практики, при наличии лишь несущественных неточностей в изложении содержания основных и дополнительных ответов; владеет необходимой для ответа терминологией; недостаточно полно раскрывает сущность вопроса; отсутствуют иллюстрирующие примеры, обобщающее мнение студента недостаточно четко выражено.

– на оценку **«удовлетворительно»** (3 балла) – обучающийся представляет отчет, в котором содержание раскрыты слабо и в неполном объеме, выводы правильные, но предложения являются необоснованными. Материал излагается на основе неполного перечня нормативных документов. Имеются нарушения в оформлении отчета.

На публичной защите обучающийся демонстрирует недостаточно последовательные знания по вопросам программы практики; использует специальную терминологию, но допускает ошибки в определении основных понятий, которые затрудняется исправить

самостоятельно; демонстрирует способность самостоятельно, но не глубоко, анализировать материал, раскрывает сущность решаемой проблемы только при наводящих вопросах преподавателя; отсутствуют иллюстрирующие примеры, отсутствуют выводы.

– на оценку **«неудовлетворительно»** (2 балла) – обучающийся представляет отчет, в котором содержание раскрыты слабо и в неполном объеме, выводы и предложения являются необоснованными. Материал излагается на основе неполного перечня нормативных документов. Имеются нарушения в оформлении отчета. Отчет с замечаниями преподавателя возвращается обучающемуся на доработку, и условно допускается до публичной защиты.

На публичной защите обучающийся демонстрирует фрагментарные знания в рамках программы практики; не владеет минимально необходимой терминологией; допускает грубые логические ошибки, отвечая на вопросы преподавателя, которые не может исправить самостоятельно.

– на оценку **«неудовлетворительно»** (1 балл) – обучающийся представляет отчет, в котором очень слабо рассмотрены практические вопросы задания, применяются старые нормативные документы и отчетность. Отчет выполнен с нарушениями основных требований к оформлению. Отчет с замечаниями преподавателя возвращается обучающемуся на доработку, и не допускается до публичной защиты.

Требования к оформлению отчета

Страницы текста отчета по практике должны соответствовать формату А4 (210x297 мм) (по ГОСТ 2.301-68. «Форматы»).

Ориентация страниц отчета:

- для текстовой части отчета - книжная;
- для приложений - книжная и/или альбомная.

Параметры страниц:

Поля (мм): левое - 30, верхнее - 20, нижнее - 20, правое - 10. Односторонняя печать текста на компьютере, междустрочный интервал - 1,5; шрифт TimesNewRoman (размер основного текста - 14 пт; размер шрифта сносок, таблиц, приложений - 12 пт.). Выравнивание текста - по ширине, без отступов. Абзац - 1,25 см. Автоматическая расстановка переносов.

Такие структурные элементы отчета, как содержание, введение, разделы, заключение, список использованных источников и приложения следует начинать с нового листа. Только параграфы продолжаются по тексту. Расстояние между заголовком и текстом составляет 2 интервала, а между заголовками главы и параграфа - 1 интервал.

Названия всех структурных элементов внутри работы могут выделяться жирным шрифтом, без подчеркивания.

Заголовки структурных элементов отчета, а именно, СОДЕРЖАНИЕ, ВВЕДЕНИЕ, ЗАКЛЮЧЕНИЕ, СПИСОК ЛИТЕРАТУРЫ и ПРИЛОЖЕНИЯ следует располагать посередине строки без абзаца, без точки в конце и печатать прописными буквами, не подчеркивая.

Разделы отчета необходимо нумеровать арабскими цифрами в пределах всего текста без точки. Слово «Глава» не пишется. После номера главы приводится ее название прописными буквами без точки в конце, не подчеркивая. Если заголовок состоит из двух предложений, их разделяют точкой. Наименование разделов следует располагать посередине строки без абзаца, без точки в конце.

Все страницы отчета (в том числе приложения) следует нумеровать арабскими цифрами, начиная со страницы 3, которая соответствует элементу «Введение». Номер страницы проставляют в центре нижней части листа без точки.

Общий объем отчета по практике – 15-20 страниц.