



МИНИСТЕРСТВО НАУКИ И ВЫСШЕГО ОБРАЗОВАНИЯ  
РОССИЙСКОЙ ФЕДЕРАЦИИ

Федеральное государственное бюджетное образовательное учреждение  
высшего образования  
«Магнитогорский государственный технический университет им. Г.И. Носова»



УТВЕРЖДАЮ  
Директор ИГДиТ  
И.А. Пыгалев

15.03.2021 г.

**РАБОЧАЯ ПРОГРАММА ПРАКТИКИ/НИР**

**УЧЕБНАЯ - ГЕОЛОГИЧЕСКАЯ ПРАКТИКА**

Направление подготовки (специальность)  
21.05.04 Горное дело

Направленность (профиль/специализация) программы  
Горные машины и оборудование

Уровень высшего образования - специалитет

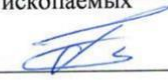
Форма обучения  
заочная

Институт/ факультет	Институт горного дела и транспорта
Кафедра	Геологии, маркшейдерского дела и обогащения полезных ископаемых
Курс	2

Магнитогорск  
2021 год

Программа практики/НИР составлена на основе ФГОС ВО - специалитет по специальности 21.05.04 Горное дело (приказ Минобрнауки России от 12.08.2020 г. № 987)

Программа практики/НИР рассмотрена и одобрена на заседании кафедры Геологии, маркшейдерского дела и обогащения полезных ископаемых 03.03.2021 протокол №7

Зав. кафедрой  И.А. Гришин

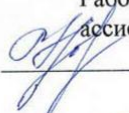
Программа практики/НИР одобрена методической комиссией ИГДиТ 15.03.2021 г. Протокол № 5


Председатель  И.А. Пыталев

Согласовано: Зав. кафедрой Горных машин и транспортно-технологических комплексов

 А.М. Мажитов

Рабочая программа составлена:

 ассистент кафедры ГМДиОПИ, канд. геол.-минерал. наук  
М.С. Колкова

Рецензент:  
директор ООО Магнитогорская маркшейдерско-геодезическая компания,  
 А.А. Шекунова



## Лист актуализации программы

---

Программа пересмотрена, обсуждена и одобрена для реализации в 2022 - 2023 учебном году на заседании кафедры Геологии, маркшейдерского дела и обогащения полезных

Протокол от \_\_\_\_\_ 20\_\_ г. № \_\_\_\_  
Зав. кафедрой \_\_\_\_\_ И.А. Гришин

---

Программа пересмотрена, обсуждена и одобрена для реализации в 2023 - 2024 учебном году на заседании кафедры Геологии, маркшейдерского дела и обогащения полезных

Протокол от \_\_\_\_\_ 20\_\_ г. № \_\_\_\_  
Зав. кафедрой \_\_\_\_\_ И.А. Гришин

---

Программа пересмотрена, обсуждена и одобрена для реализации в 2024 - 2025 учебном году на заседании кафедры Геологии, маркшейдерского дела и обогащения полезных

Протокол от \_\_\_\_\_ 20\_\_ г. № \_\_\_\_  
Зав. кафедрой \_\_\_\_\_ И.А. Гришин

---

Программа пересмотрена, обсуждена и одобрена для реализации в 2025 - 2026 учебном году на заседании кафедры Геологии, маркшейдерского дела и обогащения полезных

Протокол от \_\_\_\_\_ 20\_\_ г. № \_\_\_\_  
Зав. кафедрой \_\_\_\_\_ И.А. Гришин

---

Программа пересмотрена, обсуждена и одобрена для реализации в 2026 - 2027 учебном году на заседании кафедры Геологии, маркшейдерского дела и обогащения полезных

Протокол от \_\_\_\_\_ 20\_\_ г. № \_\_\_\_  
Зав. кафедрой \_\_\_\_\_ И.А. Гришин

---

Программа пересмотрена, обсуждена и одобрена для реализации в 2027 - 2028 учебном году на заседании кафедры Геологии, маркшейдерского дела и обогащения полезных

Протокол от \_\_\_\_\_ 20\_\_ г. № \_\_\_\_  
Зав. кафедрой \_\_\_\_\_ И.А. Гришин

---

Программа пересмотрена, обсуждена и одобрена для реализации в 2028 - 2029 учебном году на заседании кафедры Геологии, маркшейдерского дела и обогащения полезных

Протокол от \_\_\_\_\_ 20\_\_ г. № \_\_\_\_  
Зав. кафедрой \_\_\_\_\_ И.А. Гришин

## 1 Цели практики/НИР

закрепление и углубление теоретических и практических знаний, полученных студентами при изучении дисциплин «Геодезия и маркшейдерия» и «Геология», формирование знаний и практических навыков, необходимых специалистам при изучении геологической среды, развивающихся в ней процессах, при работе в на горных и шахтостроительных предприятиях

## 2 Задачи практики/НИР

Задачей геологической части дисциплины является подготовка специалиста, умеющего самостоятельно определять:

- геологическое строение определенной территории;
- основные генетические виды пород;
- систематизировать и классифицировать породообразующие минералы,
- подвиды грунтов и устанавливать их классификацию,
- определять состав и методы инженерно-геологических изысканий для различных видов строительства,
- анализировать инженерно-геологические условия для проектирования подземных сооружений.
- получить навыки полевых исследований и натурной съемки геологических объектов.

## 3 Место практики/НИР в структуре образовательной программы

Для прохождения практики/НИР необходимы знания (умения, владения), сформированные в результате изучения дисциплин/ практик:

Геология

Начертательная геометрия

Знания (умения, владения), полученные в процессе прохождения практики/НИР будут необходимы для изучения дисциплин/практик:

Геология

Геодезия и маркшейдерия

## 4 Место проведения практики/НИР

учебный полигон (УОЦ "Юность", озеро Банное)

Способ проведения практики/НИР: нет

Практика/НИР осуществляется дискретно

## 5 Компетенции обучающегося, формируемые в результате прохождения практики/НИР и планируемые результаты обучения

В результате прохождения практики/НИР обучающийся должен обладать следующими компетенциями:

Код индикатора	Индикатор достижения компетенции
ОПК-4	Способен с естественнонаучных позиций оценивать строение, химический и минеральный состав земной коры, морфологические особенности и генетические типы месторождений твердых полезных ископаемых при решении задач по рациональному и комплексному освоению георесурсного потенциала недр
ОПК-4.1	Применяет химический и минеральный состав земной коры, основные свойства минералов различных классов и главные типы руд и горных пород для решения задач по освоению недр
ОПК-4.2	Владеет методами практической диагностики минералов руд, горных пород, классификацией и характеристикой главных породообразующих и рудных минералов, ведет первичную документацию полевых данных и первичную обработку образцов

## 6. Структура и содержание практики/НИР

Общая трудоемкость практики/НИР составляет 3 зачетных единиц 108 акад. часов, в том числе:

- контактная работа – 0,2 акад. часов;
- самостоятельная работа – 103,9 акад. часов;
- в форме практической подготовки – 108 акад. часов.

№ п/п	Разделы (этапы) и содержание практики	Курс	Виды работ на практике, включая самостоятельную работу	Код компетенции
1.	Подготовительный этап. Обучение правилам техники безопасности	2	Инструктаж по технике безопасности.	ОПК-4.1, ОПК-4.2
2.	Геологическая часть	2	Обзорная лекция по месторождениям полезных ископаемых Южного Урала.	ОПК-4.1, ОПК-4.2
2.	Геологическая часть	2	Пробные измерения: измерение длины линий шагами; измерение азимута направления движения; измерение вертикального угла направления движения; измерение трещиноватости массива в лабораторных условиях	ОПК-4.1, ОПК-4.2
2.	Геологическая часть	2	Ознакомительные экскурсии на: Хребет Крыктык-Тау, Оз. Банное, водопады в районе ГЛЦ	ОПК-4.1, ОПК-4.2
2.	Геологическая часть	2	Геологический маршрут. Полевые работы: рекогносцировка местности; зарисовка абриса; прохождение маршрута; описание обнажений (залегания горных пород, пликтивных и дизъюнктивных тектонических нарушений); отбор и этикетирование образцов горных пород; замер трещиноватости горных пород.	ОПК-4.1, ОПК-4.2
2.	Геологическая часть	2	Геологический маршрут. Камеральные работы - подготовка отчета по результатам геологического маршрута: полевой дневник; зарисовка обнажений; описание обнажений; коллекция горных пород; ведомость замера систем трещин; диаграмма трещиноватости; топографический план в масштабе 1:1000; геологический разрез. Стратиграфическая колонка	ОПК-4.1, ОПК-4.2
2.	Геологическая часть	2	Площадная геологическая съемка. Полевые работы: рекогносцировка местности; зарисовка абриса; описание обнажений (залегания горных пород, пликтивных и дизъюнктивных тектонических нарушений); отбор и	ОПК-4.1, ОПК-4.2

			этикетирование образцов горных пород; замер трещиноватости горных пород.	
2.	Геологическая часть	2	Площадная геологическая съемка. Камеральные работы - подготовка отчета по результатам площадной съемки: полевой дневник; зарисовка обнажений; описание обнажений; коллекция горных пород; ведомость замера систем трещин; диаграмма трещиноватости; топографический план в масштабе 1:1000; схематичная геологическая карта; стратиграфическая колонка	ОПК-4.1, ОПК-4.2
2.	Геологическая часть	2	Геологический маршрут, проведение гидрологических исследований: определение и подсчет дебита воды в ручье; реке Урал; определение физико-механических и органолептических свойств речной воды	ОПК-4.1, ОПК-4.2
3.	Составление отчета и его защита	2	Составление и оформление отчета: - дневник практики; - полевые журналы геолого-геодезической съемки - графическая документация (планы, разрезы)	ОПК-4.1, ОПК-4.2

## **7 Оценочные средства для проведения промежуточной аттестации по практике/НИР**

Представлены в приложении 1.

## **8 Учебно-методическое и информационное обеспечение практики/НИР**

### **а) Основная литература:**

1. Голованов, В.А. Маркшейдерские и геодезические приборы : учебное пособие / В.А. Голованов. — Санкт-Петербург : Лань, 2020. — 140 с. — ISBN 978-5- 8114-4088-7. — Текст : электронный // Лань : электронно-библиотечная система. — URL: <https://e.lanbook.com/reader/book/130158> . — Режим доступа: для авториз. пользователей.

2. Никифоров, С.Э. Геодезия. Учебная геодезическая практика : учебное пособие / С.Э. Никифоров, И.И. Ерилова. — Москва : МИСИС, 2019. — 120 с. — ISBN 978-5-907061-89-7. — Текст : электронный // Лань : электронно-библиотечная система. — URL: <https://e.lanbook.com/reader/book/129013/> . — Режим доступа: для авториз. пользователей.

3. Геология. Геологическая практика : учебное пособие / Л.Н. Ларичев, М.В. Щёкина, В.В. Мосейкин, С.А. Пуневский. — Москва : МИСИС, 2019. — 104 с. — ISBN 978-5-906953-89-6. — Текст : электронный // Лань : электронно-библиотечная система. — URL: <https://e.lanbook.com/book/129035> . — Режим доступа: для авториз. пользователей.

### **б) Дополнительная литература:**

. Брагина, В.И. Кристаллография, минералогия и обогащение полезных ископаемых: учебное пособие, Министерство образования и науки Российской Федерации, Си-бирский Федеральный университет, Красноярск: Сибирский федеральный университет, 2012. 152 с. [Электронный ресурс]. - URL: <http://biblioclub.ru/index.php?page=book&id=363881>

2. Ермолов, В.А. Основы геологии: Учебник // В.А. Ермолов, Л.Н. Ларичев, В.В. Мосейкин / Под ред. В.А. Ермолова - 2-е изд., стер. - М.: Издательство Московского государственного горного университета, 2008. -598 с. [Электронный ресурс]. - URL: <http://www.geokniga.org/bookfiles/geokniga-geologiya-chast-i-osnovy-geologii-ermolov-va-larichev-ln-moseykin-vv.pdf>

3. Ермолов, В.А. Месторождения полезных ископаемых: Учеб. для вузов / В.А. Ер-молов, Г.Б. Попова, В.В. Мосейкин, Л.Н. Ларичев, Г.Н. Харитонемко / Под ред. В.А. Ер-молова. - 4-е изд., стер. - М.: издательство «Горная книга», Издательство Московского государственного горного университета, 2009. - 570 с. [Электронный ресурс]. - URL: <http://www.geokniga.org/bookfiles/geokniga-geologiya-chast-vi-mestorozhdeniya-poleznyh-iskopaemyh-ermolov-va-popova-gb-mo.pdf>

4. Дьяков, Б.Н. Геодезия : учебник / Б.Н. Дьяков. — 2-е изд., испр. — Санкт-Петербург : Лань, 2019. — 416 с. — ISBN 978-5-8114-3012-3. — Текст : электронный // Лань : электронно-библиотечная система. — URL: <https://e.lanbook.com/reader/book/111205> . — Режим доступа: для авториз. пользователей.

5. Ерилова, И.И. Геодезия : учебное пособие / И.И. Ерилова. — Москва : МИСИС, 2017. — 55 с. — Текст : электронный // Лань : электронно-библиотечная система. — URL: <https://e.lanbook.com/book/105279> . — Режим доступа: для авториз. пользователей.

6. Гидрогеология и инженерная геология : учебник / А.М. Гальперин, В.С. Зайцев, В.М. Мосейкин, С.А. Пуневский. — Москва : МИСИС, 2019. — 424 с. — ISBN 978-5-907061-48-4. — Текст : электронный // Лань : электронно-библиотечная система. — URL: <https://e.lanbook.com/book/129005> . — Режим доступа: для авториз.

пользователей.

7. Голынская, Ф.А. Геология : методические указания / Ф.А. Голынская. — Москва : МИСИС, 2019. — 22 с. — Текст : электронный // Лань : электронно- библиотечная система. — URL: <https://e.lanbook.com/book/129009> . — Режим доступа: для авториз. пользова-телей.

**в) Методические указания:**

1. Хонякин В.Н., Картунова С.О., Романько Е.А. Полевая геодезическая практика [Электронный ресурс] : учебное пособие / МГТУ. – Магнитогорск : МГТУ, 2017 . – 1 электрон. опт. диск (CD-ROM).

1. Хонякин В.Н., Опалев И.И. Рабочая тетрадь по дисциплинам «Геодезия», «Геодезия и маркшейдерия» и «Инженерная геодезия» для студентов специальностей 130404, 130408, 190701, 270105, 270109, 270205. Магнитогорск: ГОУ ВПО «МГТУ», 2011. [https://newlms.magtu.ru/pluginfile.php/1513523/mod\\_resource/content/1/Работет%20№1-10.pdf](https://newlms.magtu.ru/pluginfile.php/1513523/mod_resource/content/1/Работет%20№1-10.pdf)

2. Хонякин В.Н., Опалев И.И. Контрольная работа по составлению совмещенного плана теодолитной и тахеометрической съемок в масштабе 1:1000 с использованием геодезического панно Г.И. Хунджуа. Магнитогорск: ГОУ ВПО «МГТУ», 2011. [https://newlms.magtu.ru/pluginfile.php/1513524/mod\\_resource/content/1/Контрольная%20работа.pdf](https://newlms.magtu.ru/pluginfile.php/1513524/mod_resource/content/1/Контрольная%20работа.pdf)

3. Рубцов Н.В. Работа с теодолитом. Методические указания к лабораторным работам по дисциплине «Инженерная геодезия» для студентов специальностей 050103, 270102, 270105, 270106, 270112, 270205, 130402 и направлений 2070100. Магнитогорск: ГОУ ВПО «МГТУ», 2010.

[https://newlms.magtu.ru/pluginfile.php/1645677/mod\\_resource/content/1/Работа%20с%20теодолитом.PDF](https://newlms.magtu.ru/pluginfile.php/1645677/mod_resource/content/1/Работа%20с%20теодолитом.PDF)

4. Хонякин В.Н. Работа с нивелиром. Методические указания к лабораторным занятиям по дисциплинам «Инженерная геодезия», «Геодезия и маркшейдерия», «Картография с основами топографии» для студентов специальностей 050103, 270102, 270105, 270106, 270112, 270205, 130402 и направлений 2070100. Магнитогорск: ГОУ ВПО «МГТУ», 2010. [https://newlms.magtu.ru/pluginfile.php/1645678/mod\\_resource/content/1/Работа%20с%20нивелиром.PDF](https://newlms.magtu.ru/pluginfile.php/1645678/mod_resource/content/1/Работа%20с%20нивелиром.PDF)

5. Хонякин В.Н. Графические работы. Методические указания по составлению совмещенного плана теодолитно-тахеометрической съемки по дисциплинам «Геодезия», «Геодезия и маркшейдерия», «Инженерная геодезия» и «Картография с основами топографии» для студентов специальностей 050103, 270102, 270105, 270106, 270109, 270301, 130402 дневной формы обучения. Магнитогорск: ГОУ ВПО «МГТУ», 2010 – 32с. [https://newlms.magtu.ru/pluginfile.php/1645922/mod\\_resource/content/1/Графические%20работы%20часть%201.%20php.pdf](https://newlms.magtu.ru/pluginfile.php/1645922/mod_resource/content/1/Графические%20работы%20часть%201.%20php.pdf)

6. Рубцов Н.В. Вертикальная планировка строительной площадки. Нивелирование по квадратам. Методические указания по учебной геодезической практике для студентов специальностей 270102, 270105, 270106, 270114. Магнитогорск: ГОУ ВПО «МГТУ», 2008 [https://newlms.magtu.ru/pluginfile.php/1645927/mod\\_resource/content/1/нивелирование%20по%20квадратам\\_compressed.pdf](https://newlms.magtu.ru/pluginfile.php/1645927/mod_resource/content/1/нивелирование%20по%20квадратам_compressed.pdf)

**г) Программное обеспечение и Интернет-ресурсы:**



### Программное обеспечение

Наименование ПО	№ договора	Срок действия лицензии
MS Windows 7	Д-1227-18 от 08.10.2018	11.10.2021
MS Windows 7	Д-757-17 от 27.06.2017	27.07.2018
MS Office 2007	№ 135 от 17.09.2007	бессрочно
7Zip	свободно распространяемое ПО	бессрочно
КРЕДО	Д-414-08 от 04.07.2008	бессрочно
КРЕДО	Д-414-08 от 04.07.2008	бессрочно
Электронные	К-278-11 от 15.07.2011	бессрочно

### Профессиональные базы данных и информационные справочные системы

Название курса	Ссылка
Международная наукометрическая реферативная и	<a href="http://webofscience.com">http://webofscience.com</a>
Университетская информационная система РОССИЯ	<a href="https://uisrussia.msu.ru">https://uisrussia.msu.ru</a>
Информационная система - Единое окно доступа к	URL: <a href="http://window.edu.ru/">http://window.edu.ru/</a>
Поисковая система Академия Google (Google Scholar)	URL: <a href="https://scholar.google.ru/">https://scholar.google.ru/</a>
Национальная информационно-аналитическая система	URL:
Российская Государственная библиотека. Каталоги	<a href="https://www.rsl.ru/ru/4readers">https://www.rsl.ru/ru/4readers</a>
Электронные ресурсы библиотеки МГТУ им. Г.И.	<a href="http://magtu.ru:8085/marcweb">http://magtu.ru:8085/marcweb</a>

### 9 Материально-техническое обеспечение практики/НИР

Кабинет минералогии, петрографии, механики грунтов Для выполнения работ по практике для каждой бригады студентов необходимо следующее оборудование: рюкзак - 1 шт., геологический молоток - 2 шт., рулетка - 2 шт., лупа - 1 шт., лопата - 2 шт., горный компас - 1 шт., кольца - 2 шт., нож - 1 шт., мешочки упаковочные - 5 шт., этикетки, простой карандаш - 2 шт., фотоаппарат - 1 шт.

Аудитории для самостоятельной работы: компьютерные классы; читальные залы библиотеки Персональные компьютеры с пакетом MS Office, выходом в Интернет и с доступом в электронную информационно-образовательную среду университета