



МИНИСТЕРСТВО НАУКИ И ВЫСШЕГО ОБРАЗОВАНИЯ
РОССИЙСКОЙ ФЕДЕРАЦИИ

Федеральное государственное бюджетное образовательное учреждение
высшего образования
«Магнитогорский государственный технический университет им. Г.И. Носова»



УТВЕРЖДАЮ
Директор ИГДиТ
И.А. Пыталев

14.02.2022 г.

РАБОЧАЯ ПРОГРАММА ДИСЦИПЛИНЫ (МОДУЛЯ)

***ПРИМЕНЕНИЕ ЭВМ ПРИ ПРОЕКТИРОВАНИИ ПОДЗЕМНЫХ
ГОРНЫХ РАБОТ***

Направление подготовки (специальность)
21.05.04 Горное дело

Направленность (профиль/специализация) программы
Подземная разработка рудных месторождений

Уровень высшего образования - специалитет


Форма обучения
заочная

Институт/ факультет	Институт горного дела и транспорта
Кафедра	Разработки месторождений полезных ископаемых
Курс	6

Магнитогорск
2022 год

Рабочая программа составлена на основе ФГОС ВО - специалитет по специальности 21.05.04 Горное дело (приказ Минобрнауки России от 12.08.2020 г. № 987)


Рабочая программа рассмотрена и одобрена на заседании кафедры Разработки месторождений полезных ископаемых 09.02.2022, протокол № 6

Зав. кафедрой  С.Е. Гавришев

Рабочая программа одобрена методической комиссией ИГДиТ 14.02.2022 г. протокол № 3


Председатель  И.А. Пыталев

Рабочая программа составлена:

профессор кафедры РМПИ, д-р техн. наук  И.А. Пыталев

Рецензент:

зав. лаб. обогащения ООО "УралГеоПроект"
канд. техн. наук

 В.Ш. Галямов

Лист актуализации рабочей программы

Рабочая программа пересмотрена, обсуждена и одобрена для реализации в 2023 - 2024 учебном году на заседании кафедры Разработки месторождений полезных ископаемых

Протокол от _____ 20__ г. № ____
Зав. кафедрой _____ С.Е. Гавришев

Рабочая программа пересмотрена, обсуждена и одобрена для реализации в 2024 - 2025 учебном году на заседании кафедры Разработки месторождений полезных ископаемых

Протокол от _____ 20__ г. № ____
Зав. кафедрой _____ С.Е. Гавришев

Рабочая программа пересмотрена, обсуждена и одобрена для реализации в 2025 - 2026 учебном году на заседании кафедры Разработки месторождений полезных ископаемых

Протокол от _____ 20__ г. № ____
Зав. кафедрой _____ С.Е. Гавришев

Рабочая программа пересмотрена, обсуждена и одобрена для реализации в 2026 - 2027 учебном году на заседании кафедры Разработки месторождений полезных ископаемых

Протокол от _____ 20__ г. № ____
Зав. кафедрой _____ С.Е. Гавришев

Рабочая программа пересмотрена, обсуждена и одобрена для реализации в 2027 - 2028 учебном году на заседании кафедры Разработки месторождений полезных ископаемых

Протокол от _____ 20__ г. № ____
Зав. кафедрой _____ С.Е. Гавришев

Рабочая программа пересмотрена, обсуждена и одобрена для реализации в 2028 - 2029 учебном году на заседании кафедры Разработки месторождений полезных ископаемых

Протокол от _____ 20__ г. № ____
Зав. кафедрой _____ С.Е. Гавришев

Рабочая программа пересмотрена, обсуждена и одобрена для реализации в 2029 - 2030 учебном году на заседании кафедры Разработки месторождений полезных ископаемых

Протокол от _____ 20__ г. № ____
Зав. кафедрой _____ С.Е. Гавришев

1 Цели освоения дисциплины (модуля)

Целями освоения дисциплины «Применение ЭВМ при проектировании ПГР» являются:

подготовка специалиста, обладающего системой знаний специфичных для рассматриваемой области, способного применять ЭВМ при проектировании подземных горных работ; развитие у студентов личностных качеств, а также формирование профессиональных компетенций в соответствии с требованиями ФГОС ВО по специальности 21.05.04 Горное дело.

Задачи дисциплины - усвоение студентами:

- функциональных возможностей вычислительной техники и программного обеспечения;
- математических моделей для решения задач проектирования параметров рудников, оптимизационных моделей буровзрывных и выемочно-погрузочных работ, моделей итерационных расчетов.
- основных задачи проектирования параметров подземных горных работ;
- технико-экономической оценки вариантов с применением ЭВМ.
- компьютерных методов сбора, хранения и обработки информации, применяемыми в сфере его профессиональной деятельности

2 Место дисциплины (модуля) в структуре образовательной программы

Дисциплина Применение ЭВМ при проектировании подземных горных работ входит в часть учебного плана формируемую участниками образовательных отношений образовательной программы.

Для изучения дисциплины необходимы знания (умения, владения), сформированные в результате изучения дисциплин/ практик:

Геодезия и маркшейдерия

Открытая разработка месторождений полезных ископаемых

Инженерная и компьютерная графика

Информатика

Знания (умения, владения), полученные при изучении данной дисциплины будут необходимы для изучения дисциплин/практик:

Подготовка к сдаче и сдача государственного экзамена

Технология отработки ценных руд в особо сложных условиях

Защита интеллектуальной собственности

3 Компетенции обучающегося, формируемые в результате освоения дисциплины (модуля) и планируемые результаты обучения

В результате освоения дисциплины (модуля) «Применение ЭВМ при проектировании подземных горных работ» обучающийся должен обладать следующими компетенциями:

Код индикатора	Индикатор достижения компетенции
ПК-2	Способен осуществлять техническое руководство подземными горными и взрывными работами, разрабатывать и использовать в производственной деятельности технологическую документацию, регламентирующую выполнения процессов подземных горных работ
ПК-2.1	Решает профессиональные задачи по обоснованию технологии ведения горных работ подземным и комбинированными способами.
ПК-2.2	Обладает знаниями технического руководства технологическими процессами, технологиями и средствами механизации и безопасного выполнения подземных горных работ
ПК-2.3	Использует информационные технологии при эксплуатации подземных рудников

4. Структура, объём и содержание дисциплины (модуля)

Общая трудоемкость дисциплины составляет 3 зачетных единиц 108 акад. часов, в том числе:

- контактная работа – 10,6 акад. часов;
- аудиторная – 8 акад. часов;
- внеаудиторная – 2,6 акад. часов;
- самостоятельная работа – 88,7 акад. часов;
- в форме практической подготовки – 0 акад. час;
- подготовка к экзамену – 8,7 акад. час

Форма аттестации - экзамен

Раздел/ тема дисциплины	Курс	Аудиторная контактная работа (в акад. часах)			Самостоятельная работа студента	Вид самостоятельной работы	Форма текущего контроля успеваемости и промежуточной аттестации	Код компетенции
		Лек.	лаб. зан.	практ. зан.				
1. 1. Введение								
1.1 Цели и задачи дисциплины, связь со смежными дисциплинами	6	0,05				Выполнение домашнего задания № 1	Домашнее задание №1	
1.2 Использование математических методов в горном деле		0,05				Выполнение контрольной работы № 1	Контрольная работа №1	
Итого по разделу		0,1						
2. 2. Математическое описание горно-геометрических								
2.1 Постановка задачи. Выбор численного метода и разработка алгоритма решения	6	0,05		0,5		Подготовка к лекционным занятиям	Устный опрос	
2.2 Составление, тестирование и отладка программы. Анализ полученных результатов		0,05		0,5/0,1И		Подготовка к лекционным занятиям	Выступление на семинаре	
2.3 Порядок решения горно-технологических задач на ЭВМ		0,05		0,5		Выполнение контрольной работы № 2	Контрольная работа №2	
Итого по разделу		0,15		1,5/0,1И				
3. 3. Автоматизация горно-геометрического анализа								
3.1 Применение методов аналитической геометрии при решении горно-технологических задач на ЭВМ	6	0,05		0,5		Подготовка к лекционным занятиям	Устный опрос	
3.2 Построение линий и плоскостей. Понятие о трехмерном пространстве		0,05		0,3/0,2И	4	Подготовка к лекционным занятиям	Опорный конспект лекций	
3.3 Система координат. Оси координат. Трехмерные объекты		0,05		0,3	4,7	Выполнение контрольной работы № 3	Контрольная работа №3	

Итого по разделу	0,15		1,1/0,2И	8,7			
4. 4. Математические модели месторождений и рудников							
4.1 Основные принципы построений в среде AutoCAD. Основы AutoCAD	6	0,05	0,3	8	Выполнение домашнего задания № 2	Домашнее задание №2	
4.2 Построение графических объектов. Редактирование чертежа. Средства просмотра и оформления чертежей		0,05	0,3/0,1И	8	Подготовка к лекционным занятиям	Выступление на семинаре	
4.3 Формализация горно-геологических данных		0,05	0,3/0,3И	8	Подготовка к лекционным занятиям	Опорный конспект лекций	
4.4 Математическая модель структурного блока		0,05	0,3/0,1И	8	Выполнение контрольной работы № 4	Контрольная работа №4	
Итого по разделу	0,2		1,2/0,5И	32			
5. 5. Автоматизированное изготовление планов подземных горных выработок							
5.1 Математическая модель расчетов параметров ППР	6	0,05	0,5/0,5И	8	Подготовка к лекционным занятиям	Устный опрос	
5.2 Бланк исходных и расчетных параметров горнотехнических сооружений. Схема и алгоритм построения планов горизонтов		0,05	0,5/0,5И	8	Выполнение контрольной работы № 5	Контрольная работа №5	
Итого по разделу	0,1		1/И	16			
6. 6. Техничко-экономическая оценка вариантов с применением ЭВМ. Решение задач исследования операций при ППР							
6.1 Оптимизационные задачи. Распределительные задачи	6	0,05	0,5	8	Выполнение домашнего задания № 3	Домашнее задание №3	
6.2 Обработка статистических данных. Задачи управления запасами		0,05	0,5/0,5И	8	Выполнение контрольной работы № 6	Контрольная работа №6	
Итого по разделу	0,1		1/0,5И	16			
7. 7. Автоматизированное проектирование параметров очистных работ и транспортирования горной массы							
7.1 Математическая модель подземного рудника	6	0,05	0,1	8	Подготовка к лекционным занятиям	Устный опрос	
7.2 Определение параметров элементов системы разработки и проектирование и паспортов работы горнотранспортного оборудования		1,15	0,1/0,1И	8	Выполнение контрольной работы № 7	Контрольная работа №7	
Итого по разделу	1,2		0,2/0,1И	16			

8. Подготовка к зачету							
8.1 Контроль знаний	6						
Итого по разделу							
Итого за семестр		2		6/2,4И	88,7		экзамен
Итого по дисциплине		2		6/2,4И	88,7		экзамен

5 Образовательные технологии

Для реализации предусмотренных видов учебной работы в качестве образовательных технологий в преподавании дисциплины «Применение ЭВМ при проектировании ОГР» используются традиционная и модульно - компетентностная технологии.

Передача необходимых теоретических знаний и формирование основных представлений по курсу «Применение ЭВМ при проектировании ОГР» происходит с использованием мультимедийного оборудования.

Лекции проходят в традиционной форме, в форме лекций-информация, лекций-конференций, лекций-консультаций и проблемных лекций. Теоретический материал изложенный и объясненный студентам на лекциях-информациях, подлежит самостоятельному осмыслению и запоминанию. Совокупность докладов по предварительно подготовленной проблематике сделанных на лекции-конференции обеспечивает всестороннее освещение проблемы за счет дополнения и уточнения преподавателем, а также подведением итогов в конце лекции с формулированием основных выводов. Теоретический материал на проблемных лекциях является результатом усвоения полученной информации посредством постановки проблемного вопроса и поиска путей его решения. На лекциях – консультациях изложение нового материала сопровождается постановкой вопросов и дискуссией в поисках ответов на эти вопросы.

При проведении практических занятий используется работа в команде, контекстное обучение, обучение на основе опыта, «мозговой штурм» и традиционный семинар.

Самостоятельная работа стимулирует студентов в процессе подготовки домашних заданий и докладов для практических занятий, при подготовке к итоговой аттестации

6 Учебно-методическое обеспечение самостоятельной работы обучающихся

Представлено в приложении 1.

7 Оценочные средства для проведения промежуточной аттестации

Представлены в приложении 2.

8 Учебно-методическое и информационное обеспечение дисциплины (модуля)

а) Основная литература:

1. Приемышев, А.В. Компьютерная графика в САПР [Электронный ресурс] : учебное пособие / А.В. Приемышев, В.Н. Крутов, В.А. Треяль, О.А. Коршакова. — Санкт-Петербург : Лань, 2017. — 196 с. — ISBN 978-5-8114-2284-5. — Текст : электронный // Лань : электронно-библиотечная система. – Режим доступа: URL: <https://e.lanbook.com/book/90060> – Загл. с экрана.

2. Шпаков, П. С. Основы компьютерной графики [Электронный ресурс] : учеб. пособие / П. С. Шпаков, Ю. Л. Юнаков, М. В. Шпакова. – Красноярск : Сиб. федер. ун-т, 2014. – 398 с. - ISBN 978-5-7638-2838-2 - Режим доступа: <http://znanium.com/catalog.php?bookinfo=507976>

3. Богданова, Т.В. Компьютерная графика : учебное пособие / Т.В. Богданова. — Кемерово : КузГТУ имени Т.Ф. Горбачева, 2014. — 65 с. — ISBN 978-5-89070-1063-7. — Текст : электронный // Лань : электронно-библиотечная система. – Режим доступа: URL: <https://e.lanbook.com/book/115098> – Загл. с экрана.

б) Дополнительная литература:

1. Долматова, О.Н. Компьютерная графика в землеустройстве [Электронный

ресурс]: учебное пособие / О.Н. Долматова. — Омск : Омский ГАУ, 2019. — 86 с. — ISBN 978-5-89764-820-7. // Лань : электронно-библиотечная система. — Режим доступа: URL: <https://e.lanbook.com/book/126622> – Загл. с экрана.

2 Конакова, И.П. Компьютерная графика. КОМПАС и AutoCAD [Электронный ресурс]: учебное пособие / И.П. Конакова, И.И. Пирогова. — Екатеринбург : УрФУ, 2015. — 148 с. — ISBN 978-5-7996-1403-4. // Лань : электронно-библиотечная система. — Режим доступа: URL: <https://e.lanbook.com/book/98272> – Загл. с экрана.

3 Никулин, Е.А. Компьютерная графика. Оптическая визуализация [Электронный ресурс]: учебное пособие / Е.А. Никулин. — Санкт-Петербург : Лань, 2018. — 200 с. — ISBN 978-5-8114-3092-5. // Лань : электронно-библиотечная система. — Режим доступа: URL: <https://e.lanbook.com/book/108463> – Загл. с экрана.

4 Саблина, Н.А. Компьютерная трехмерная графика [Электронный ресурс]: учебно-методическое пособие / составитель Н.А. Саблина. — Липецк : Липецкий ГПУ, 2017. — 69 с. // Лань : электронно-библиотечная система. — Режим доступа: URL: <https://e.lanbook.com/book/111935> – Загл. с экрана.

5 Фомин, С.И. Планирование открытых горных работ [Электронный ресурс]: учебное пособие / С.И. Фомин, Д.Н. Лигоцкий, К.Р. Аргимбаев. — Санкт-Петербург : Лань, 2018. — 60 с. — ISBN 978-5-8114-3721-4. // Лань : электронно-библиотечная система. — Режим доступа: URL: <https://e.lanbook.com/book/111897> – Загл. с экрана.

6 Репин, Н.Я. Процессы открытых горных работ [Электронный ресурс]: учебник / Н.Я. Репин, Л.Н. Репин. — Москва : Горная книга, 2015. — 518 с. — ISBN 978-5-98672-378-5. // Лань : электронно-библиотечная система. — Режим доступа: URL: <https://e.lanbook.com/book/72612> – Загл. с экрана.

7 Трубецкой, К. Н. Основы горного дела [Электронный ресурс]: учебник / К. Н. Трубецкой, Ю. П. Галченко. — Москва : Академический Проект, 2020. — 231 с. — ISBN 978-5-8291-3017-6. // Лань : электронно-библиотечная система. — Режим доступа: URL: <https://e.lanbook.com/book/132543> – Загл. с экрана

в) Методические указания:

1 Доможиров, Д. В. Проектирование и планирование открытых горных работ с применением современных программных средств [Электронный ресурс]: учебное пособие / Д. В. Доможиров, И. А. Пыталев ; МГТУ. - Магнитогорск : МГТУ, 2018. - 1 электрон. опт. диск (CD-ROM). - Загл. с титул. экрана. - Режим доступа: URL: <https://magtu.informsystema.ru/uploader/fileUpload?name=3474.pdf&show=dcatalogues/1/1514291/3474.pdf&view=true> - ISBN 978-5-9967-1246-5. - Сведения доступны также на CD-ROM.

2 Доможиров, Д. В. Технология разработки угольных месторождений [Электронный ресурс]: учебное пособие / Д. В. Доможиров, И. А. Пыталев ; МГТУ. - Магнитогорск : МГТУ, 2018. - 1 электрон. опт. диск (CD-ROM). - Загл. с титул. экрана. - Режим доступа: URL: <https://magtu.informsystema.ru/uploader/fileUpload?name=3445.pdf&show=dcatalogues/1/1514254/3445.pdf&view=tru> - ISBN 978-5-9967-1127-7. - Сведения доступны также на CD-ROM.

3 Гавришев С.Е., Доможиров Д.В., Караулов Г.А., Караулов Н.Г. Вскрытие и системы разработки месторождений. Учебное пособие. Магнитогорск: ГОУ ВПО «МГТУ», 2009

г) Программное обеспечение и Интернет-ресурсы:

Программное обеспечение

Наименование ПО	№ договора	Срок действия лицензии
MS Office 2007 Professional	№ 135 от 17.09.2007	бессрочно
7Zip	свободно распространяемое ПО	бессрочно
Autodesk AutoCad MEP 2011 Master Suite	К-526-11 от 22.11.2011	бессрочно
Autodesk AutoCad Civil 3D 2011 Master Suite	К-526-11 от 22.11.2011	бессрочно
Geovia Surpac v.6.3 - v.7.0	vgr-077 от 01.09.2012	30.09.2020
FAR Manager	свободно распространяемое ПО	бессрочно

Профессиональные базы данных и информационные справочные системы

Название курса	Ссылка
Электронная база периодических изданий East View Information Services, ООО «ИВИС»	https://dlib.eastview.com/
Национальная информационно-аналитическая система – Российский индекс научного цитирования (РИНЦ)	URL: https://elibrary.ru/project_risc.asp
Поисковая система Академия Google (Google Scholar)	URL: https://scholar.google.ru/
Информационная система - Единое окно доступа к информационным ресурсам	URL: http://window.edu.ru/
Федеральное государственное бюджетное учреждение «Федеральный институт промышленной собственности»	URL: http://www1.fips.ru/

9 Материально-техническое обеспечение дисциплины (модуля)

Материально-техническое обеспечение дисциплины включает:

Учебные аудитории для проведения занятий лекционного типа: Мультимедийные средства хранения, передачи и представления информации, макеты

Учебные аудитории для проведения практических занятий, групповых и индивидуальных консультаций, текущего контроля и промежуточной аттестации: Персональные компьютеры с пакетом MS Office, Autodesk Autocad, Surpac и с доступом в электронную информационно-образовательную среду университета

Помещение для самостоятельной работы обучающихся: Персональные компьютеры с пакетом MS Office, выходом в интернет и с доступом в электронную информационно-образовательную среду университета

Помещение для хранения и профилактического обслуживания учебного оборудования: Стеллажи, сейфы для хранения учебно-методической документации, учебного оборудования и учебно-наглядных пособий

6 Учебно-методическое обеспечение самостоятельной работы обучающихся

Перечень тем для подготовки к семинарским занятиям:

Тема 1. Применение методов аналитической геометрии при решении горно-технологических задач на ЭВМ

- Исследование функций.
- Построение графиков.
- Основные операции с векторами и матрицами.

Тема 2. Математическая модель итерационного вычисления границ карьера на косогоре

- Схема алгоритма.
- Математическая модель расчетов.
- Техничко-экономическая оценка вариантов с применением ЭВМ.

Тема 3. Решение задач исследования операций

- Распределительные задачи.
- Задачи управления запасами.
- Оптимизационные задачи.
-

Перечень тем для подготовки к устным опросам:

1. Зумирование и панорамирование.
2. Построение окружности.
3. Установка параметров чертежа.
4. Черчение объектов.
5. Черчение прямоугольника и круга.

Перечень тем для подготовки опорного конспекта лекций:

1. Командная строка AutoCAD.
2. Мультилинии.
3. Панели инструментов – рисование и редактирование AutoCAD.
4. Построение многоугольника.
5. Строка состояния AutoCAD.

Домашние задания:

Домашнее задание №1

Описать основные направления и возможности автоматизации горно-геометрического анализа.

Домашнее задание №2

Раскрыть одну из представленных тем: Построение графиков. Расчет выемочно-погрузочных работ и транспортирования. Интерфейс пользователя AutoCAD. Построение графических объектов. Техничко-экономическая оценка вариантов с применением ЭВМ. Средства просмотра и оформления чертежей.

Домашнее задание №3

Написать доклад на тему: «Математические модели месторождений и карьеров».

Приложение 2

7 Оценочные средства для проведения промежуточной аттестации

а) Планируемые результаты обучения и оценочные средства для проведения промежуточной аттестации:

Код индикатора	Индикатор достижения компетенции	Оценочные средства
ПК-2: Способен осуществлять техническое руководство подземными горными и взрывными работами, разрабатывать и использовать в производственной деятельности технологическую документацию, регламентирующую выполнения процессов подземных горных работ		
ПК-2.1	Решает профессиональные задачи по обоснованию технологии ведения горных работ подземным и комбинированными способами.	Перечень теоретических вопросов к зачету: <ol style="list-style-type: none">1. Стандартная панель инструментов программы AutoCAD.2. Свойства объектов AutoCAD.3. Панели инструментов – рисование и редактирование AutoCAD.4. Командная строка AutoCAD.5. Строка состояния AutoCAD.6. Построение многоугольника.7. Мультилинии.8. Построение дуги. 9. Построение эллипса. 10. Команда Move (Переместить). 11. Команда редактирования Rotate (Повернуть). 12. Команда Trim (Отсечь) и Extend (Удлинить). 13. Установка параметров чертежа. 14. Черчение объектов. 15. Черчение прямоугольника и круга. 16. Построение окружности.

Код индикатора	Индикатор достижения компетенции	Оценочные средства
		<p>17. Зумирование и панорамирование.</p> <p>18. Панель инструментов размеры (Dimension).</p> <p>19. Многострочный текст.</p> <p>20. Вывод на печать чертежей AutoCAD.</p> <p>21. Построение параллелепипеда.</p> <p>22. Просмотр объектов в трехмерном пространстве.</p> <p>23. Конфигурирование вида для трехмерных объектов</p>
ПК-2.2	Обладает знаниями технического руководства технологическими процессами, технологиями и средствами механизации и безопасного выполнения подземных горных работ	<p>Домашнее задание № 1.</p> <p>Описать основные направления и возможности автоматизации горно-геометрического анализа.</p> <p>Домашнее задание № 2.</p> <p>Раскрыть одну из представленных тем: Построение графиков. Расчет выемочно-погрузочных работ и транспортирования. Интерфейс пользователя AutoCAD. Построение графических объектов. Технико-экономическая оценка вариантов с применением ЭВМ. Средства просмотра и оформления чертежей</p> <p>Домашнее задание № 3.</p> <p>Написать доклад на тему: «Математические модели месторождений и карьеров».</p>
ПК-2.3	Использует информационные технологии при эксплуатации подземных рудников	<p>Контрольная работа № 1.</p> <p>Построение геологических профилей месторождения и погоризонтных планы залежи.</p> <p>Контрольная работа № 3.</p> <p>Произвести детальное трассирование и определить рациональные места заложения внешних траншей.</p> <p>Контрольная работа № 2.</p> <p>По представленным данным построить произвести расчет контурного коэффициента и определить границы</p>

Код индикатора	Индикатор достижения компетенции	Оценочные средства
		<p>карьера.</p> <p>Контрольная работа № 4.</p> <p>Определить параметры транспортной бермы для заданных условий. Представить поперечный профиль карьерной автодороги.</p> <p>Контрольная работа № 5.</p> <p>Произвести горно-геометрический анализ карьерного поля при различных схемах подготовки горизонтов.</p> <p>Контрольная работа № 6.</p> <p>Определяется производительность карьера в соответствии с горно-геологическими и горнотехническими особенностями.</p> <p>Контрольная работа № 7.</p> <p>Произвести расчет параметров и построить план карьера на конец отработки для соответствующих исходных данных.</p>

б) Порядок проведения промежуточной аттестации, показатели и критерии оценивания:

Промежуточная аттестация по дисциплине «Применение ЭВМ при проектировании ПГР» включает теоретические вопросы, позволяющие оценить уровень усвоения обучающимися знаний и умений, полученных на лекциях, семинарских, практических занятиях и в процессе самостоятельной работы, проводится в форме экзамена.

Экзамен по данной дисциплине проводится в устной форме и включает 2 теоретических вопроса.

В период подготовки к экзамену студенты вновь обращаются к пройденному учебному материалу. При этом они не только скрепляют полученные знания, но и получают новые. Подготовка студента к экзамену включает в себя три этапа:

- самостоятельная работа в течение семестра;
- непосредственная подготовка в дни, предшествующие экзамену по темам курса;
- подготовка к ответу на вопросы, содержащиеся в билетах.

Литература для подготовки к экзамену рекомендуется [преподавателем](#) либо указана в учебно-методическом комплексе. Для полноты учебной информации и ее сравнения лучше использовать не менее двух учебников. Студент вправе сам придерживаться любой из представленных в учебниках точек [зрения](#) по спорной проблеме (в том числе отличной от преподавателя), но при условии достаточной научной аргументации.

Основным источником подготовки к экзамену является конспект лекций, где учебный материал дается в систематизированном виде, основные положения его детализируются, подкрепляются современными фактами и информацией, которые в силу новизны не вошли в опубликованные печатные источники. В ходе подготовки к зачету студентам необходимо обращать внимание не только на уровень запоминания, но и на степень понимания излагаемых проблем.

Показатели и критерии оценивания экзамена:

- на оценку **«отлично»** (5 баллов) – обучающийся демонстрирует высокий уровень сформированности компетенций, всестороннее, систематическое и глубокое знание учебного материала, свободно выполняет практические задания, свободно оперирует знаниями, умениями, применяет их в ситуациях повышенной сложности.
- на оценку **«хорошо»** (4 балла) – обучающийся демонстрирует средний уровень сформированности компетенций: основные знания, умения освоены, но допускаются незначительные ошибки, неточности, затруднения при аналитических операциях, переносе знаний и умений на новые, нестандартные ситуации.
- на оценку **«удовлетворительно»** (3 балла) – обучающийся демонстрирует пороговый уровень сформированности компетенций: в ходе контрольных мероприятий допускаются

ошибки, проявляется отсутствие отдельных знаний, умений, навыков, обучающийся испытывает значительные затруднения при оперировании знаниями и умениями при их переносе на новые ситуации.

– на оценку **«неудовлетворительно»** (2 балла) – обучающийся демонстрирует знания не более 20% теоретического материала, допускает существенные ошибки, не может показать интеллектуальные навыки решения простых задач.

– на оценку **«неудовлетворительно»** (1 балл) – обучающийся не может показать знания на уровне воспроизведения и объяснения информации, не может показать интеллектуальные навыки решения простых задач.